



FIA
CODASUR
RALLY
CHAMPIONSHIP

FRDU
Federación de Automóviles del Uruguay

ACU
AUTOMOVIL CLUB DEL URUGUAY



XVIX
RALLY DEL ATLANTICO
PUNTA DEL ESTE
14-17 NOVIEMBRE 2024



Libro de Ruta

Road Book / Livro do Roteiro



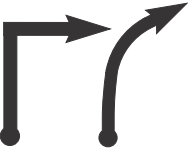








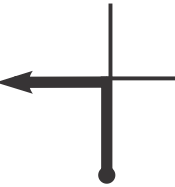






INDICE GENERAL / GENERAL INDEX

Descripción

Pag.

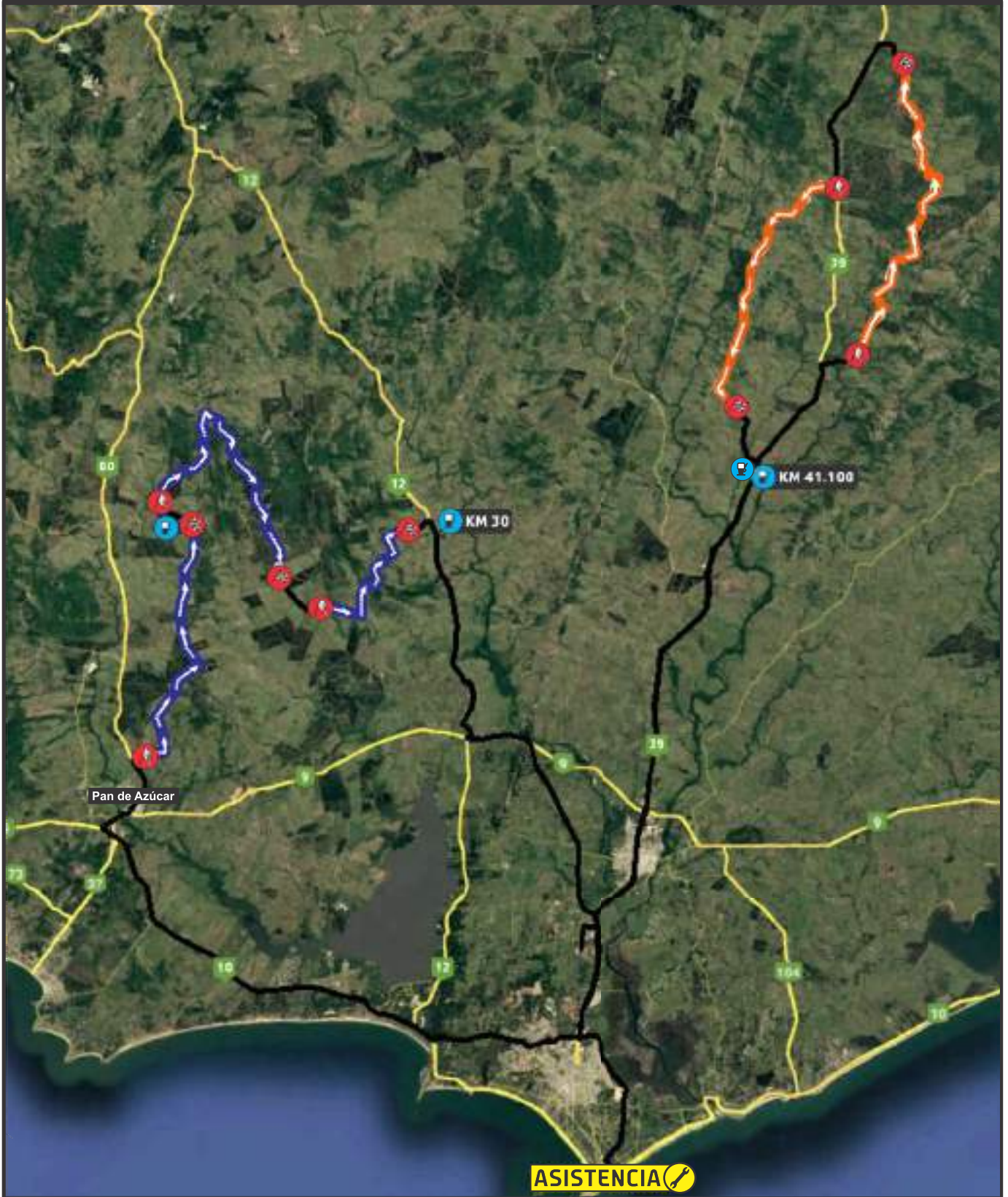
- Simbologia.....	
- Mapa general.....	A
- Plano Asistencia.....	B
- Ubicación Asistencia - Tecnica Previa.....	C
- Ubicación Shakedown y Plano.....	E-L
- Largada Ceremonial.....	M,N
- Etapa 1	1-26
- Formulario Nacional.....	27
- Formulario Codasur.....	28
- Etapa 2.....	29-42
- Reclamación.....	49

SIMBOLOS	SYMBOLOGIA	SYMBOLS	SYMBOLS
	SENTIDO DE LA MARCHA SENTIDO DO PROVA DIRECTION		PUNTO DE RADIO PONTO DE RADIO POINT DE RADIO
	CURVA A LA DERECHA DOBRAR A DIREITA CURVE TO THE RIGHT		PUENTE PONTE BRIDGE
	CURVA A LA IZQUIERDA DOBRAR A ESQUERDA CURVE TO THE LEFT		ALCANTARILLA PONTE PEQUENO CULVERT
	CAMINO SINUOSO ESTRADA DE ENROLAMENTO SINUOUS WAY		GUARDA GANADO GADO DEPOSITARIO CATTLE - KEEPER
	COLUMNA POSTE COLUMN		SEMAFORO SINALEIRA SEMAPHORE (TRAFFIC LIGHTS)
	CHICANA		VADO O BADEN VAU FORD OR PAVED FORD
	NO UTILIZAR LINEA FINA NÃO UTILIZAR LINHA FINA SHOULD NOT BE USED		VADO O BADEN CON AGUA VAU COM AGUA FORD OR CATCHWATER CONDUIT
	CARTEL INDICADOR CARTAZ INDICADOR INDICATOR SIGN		LOMO DE BURRO LOMBADA BUMP
	DIRECCION A SEGUIR ENDEREÇO PARA SEGUIR SIGN POST		PLAZA PRAÇA SQUARE

SIMBOLOS	SYMBOLOGIA	SYMBOLS	SYMBOLS
	VIAS FERROCARRIL PASSAGEM SOBRE TRILHOS RAILWAY		SURTIDOR DE NAFTA POSTO DE GASOLINA FILLING STATION
	CASAS CASAS HOUSES		SEÑAL CAMINERA SINAL DE ROTA ROUTE SIGNAL
	ESCUELA ESCOLA SCHOOL		PUESTO DE CONTROL POSTO DE CONTROLE CONTROL POST
	CURSO DE AGUA PASSO COM AGUA WATER CURRENT		TRAMO CON PE TRECHO COM PROVA ESPECIAL SECTOR WITH PE
	SELLADO DE NEUMATICOS SELO DE PNEUS PNEUS SCELLEES		RUTA NO PAVIMENTADA ROTA NÃO PAVIMENTADA NOT PAVED ROUTE
	MOJON KILOMETRAJE PEDRAS DE KILOMETRO MILESTONE		ASFALTO TARMAC
	INICIO DOBLE CIRCULACION PARA AUTOS DE CARRERA STAR OF TWO-WAY FOR RALLY CARS		PORTERA O PORTON PORTEIRA GATE
	FIN DOBLE CIRCULACION PARA AUTOS DE CARRERA END-OF TWO-WAY FOR RALLY CARS		GARITA PORTÃO LODGE
	PELIGRO EXTREMO PERIGO EXTREMO HIGHEST DANGER		ARBOLES ARVORE TREE

MAPA GENERAL

PAG.
A



LARGADA



LLEGADA



AREA DE SERVICIO

 ETAPA 1

 ETAPA 2

 ENLACE

PARQUE DE ASISTENCIA - LOS DEDOS




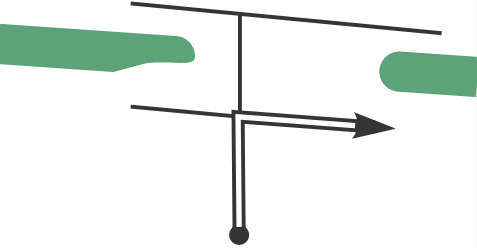
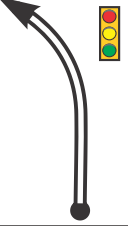

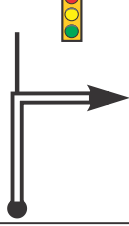

LOS DEDOS - ASISTENCIA

PAG.
C

REVISACION TECNICA PREVIA

DISTANCIA TOTAL

6.80

DISTANCIA		DIRECCION	INFORMACION	DIST. REGRESIVA
TOTAL	PARCIAL			
0.00	1			6.80
0.15	0.15	2 	TOMA POR RAMBLA LORENZO BATLLE	6.65
0.35	0.20	3 	TOMA POR RAMBLA LORENZO BATLLE	6.45
1.40	1.05	4 	RETORNA POR RAMBLA LORENZO BATLLE PARADA 9	5.40
1.70	0.30	5 	TOMA POR AV. ROOSEVELT	5.10
2.60	0.90	6 	CONTINUA POR ROOSEVELT	4.20


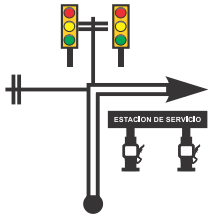

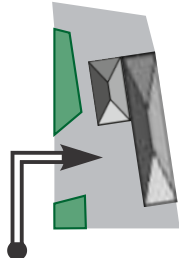

LOS DEDOS - ASISTENCIA

PAG.
D

REVISACION TECNICA PREVIA

DISTANCIA TOTAL

6.80

DISTANCIA		DIRECCION	INFORMACION	DIST. REGRESIVA
TOTAL	PARCIAL			
3.40	0.80		CONTINUA POR ROOSEVELT	3.40
6.70	3.30			0.10
6.80	0.10		 <p>INGRESA AL AUTOMOVIL CLUB DEL URUGUAY GPS: 34°54'48.73"S / 54°57'38.74"O</p>	0.00

SHAKEDOWN



VIERNES 15 DE NOVIEMBRE

SHAKEDOWN

VIERNES

CH	PE	LUGAR	Distanci a PE	Distanci a Enlace	Distanci a Total	Tiempo Sector	Hora 1er Auto
----	----	-------	------------------	----------------------	---------------------	------------------	------------------

ZR 0		ZR Parque Servicio LOS DEDOS					
		Km hasta Parque de Servicio	(3,30)	(54,20)	(57,50)		
SH		Shakedown		25,30	25,30		13:00
SH		Shakedown Camino de los Ceibos	3,30				13:05
PS		Parque Servicio LOS DEDOS		28,90	32,20		

SHAKEDOWN

TOTALES SHAKEDOWN			(3,30)	(54,20)	(57,50)		
--------------------------	--	--	--------	---------	---------	--	--

CH**LOS DEDOS**


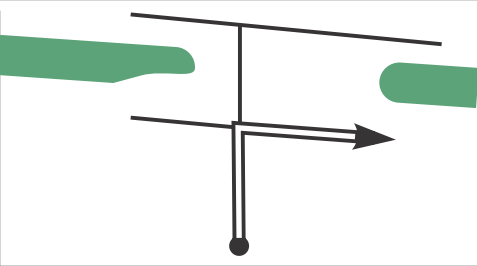
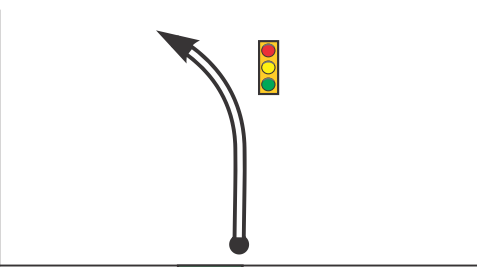
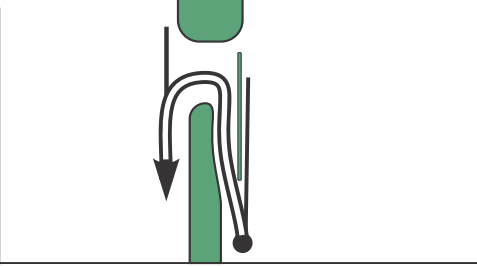
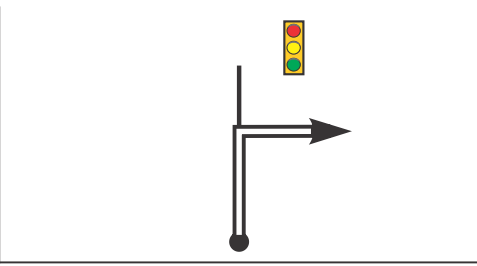

PAG.

E

CH**SHAKEDOWN**

DISTANCIA TOTAL

24.80

DISTANCIA		DIRECCION	INFORMACION	DIST. REGRESIVA
TOTAL	PARCIAL			
	1			24.80
0.15	0.15	2 	TOMA POR RAMBLA LORENZO BATLLE	24.65
0.35	0.20	3 	TOMA POR RAMBLA LORENZO BATLLE	24.45
1.40	1.05	4 	RETORNA POR RAMBLA LORENZO BATLLE PARADA 9	23.40
1.70	0.30	5 	TOMA POR AV. ROOSEVELT	23.10
2.60	0.90	6 	TOMA POR PEDRAGOSA SIERRA	22.20

CH**LOS DEDOS**PAG.
F**CH****SHAKEDOWN**

DISTANCIA TOTAL

24.80

DISTANCIA

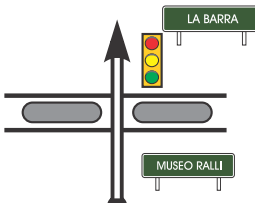

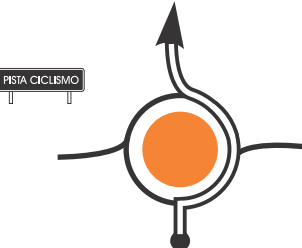


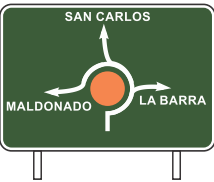


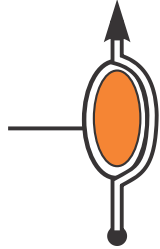
TOTAL

PARCIAL

DIRECCION

INFORMACION

DIST.
REGRESIVA

3.80	1.20	7 		21.00
4.90	1.10	8 		19.90
5.80	0.90	9 	 TOMA EN DIRECCION A MONTEVIDEO	19.00
6.80	1.00	10 	CONTINUA POR LUIS ALBERTO DE HERRERA TOMA EN DIRECCION A MONTEVIDEO	18.00
8.10	1.30	11 		16.70
8.80	0.70	12 	TOMA EN DIRECCION A MONTEVIDEO	16.00

CH**LOS DEDOS**

PAG.

G

CH**SHAKEDOWN**

DISTANCIA TOTAL

24.80

DISTANCIA

TOTAL

PARCIAL

DIRECCION

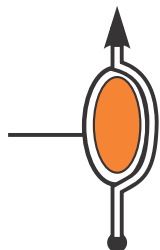
INFORMACION

DIST.
REGRESIVA

13

9.40

0.60




15.40

14

11.30

1.90

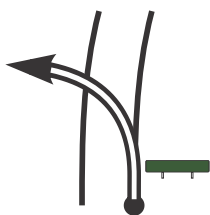
TOMA POR RUTA 39
EN DIRECCION A SAN CARLOS

13.50

15

18.20

6.90



CAMINO A LOS CEIBOS

6.60

16

19.00

0.80



5.80

17

19.70

0.70

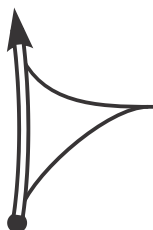


5.10

18

22.00

2.30

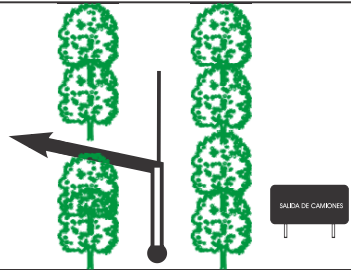

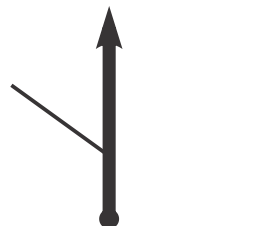
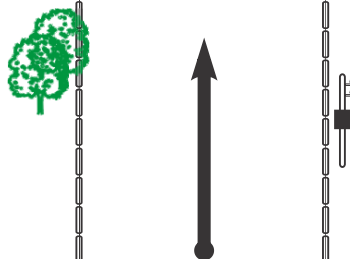


2.80

CH**LOS DEDOS**PAG.
H**CH****SHAKEDOWN**

DISTANCIA TOTAL

24.80

DISTANCIA		DIRECCION	INFORMACION	DIST. REGRESIVA
TOTAL	PARCIAL			
22.40	0.40		 ATENCIÓN SALIDA DE CAMIONES (INDICADOR POCO VISIBLE) GPS: 34°47'13.10"S / 54°57'22.59"O	2.40
23.40	1.00			1.40
24.80	1.40		FRENTE A COLUMNA CON CONTADOR GPS: 34°47'2.94"S / 54°57'56.60"O	0.00

SHAKEDOWN

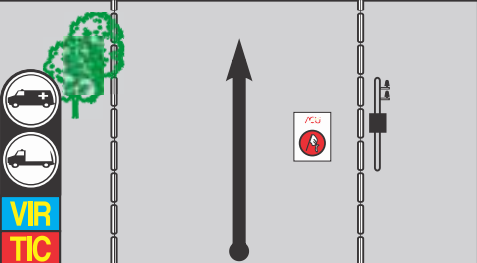
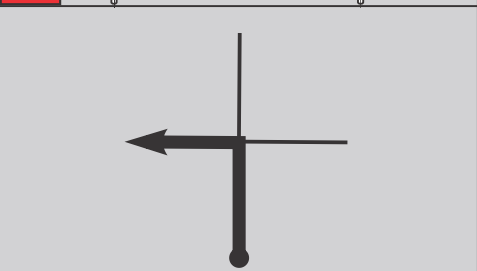

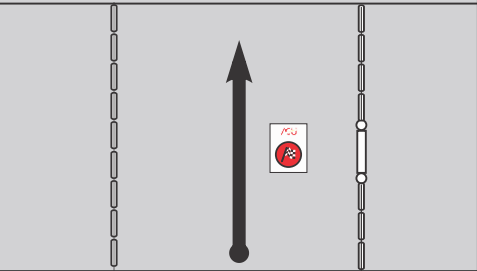
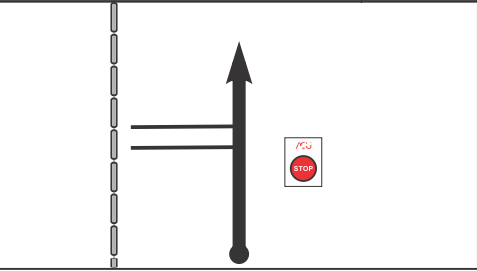

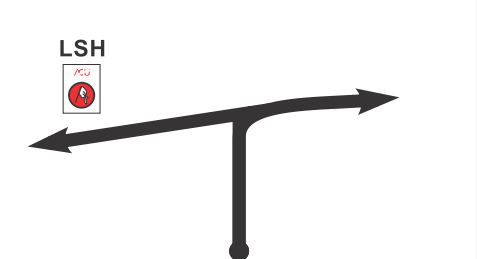
PAG.
I



DIA 0	SECCION	PAG. J
TIEMPO OTORGADO	PROMEDIO DE SECTOR	

SH	SHAKEDOWN	DISTANCIA P.E.	ENLACE	DISTANCIA TOTAL
		3.30	28.90	32.20


DISTANCIA		DIRECCION	INFORMACION	DIST. REGRESIVA
TOTAL	PARCIAL			

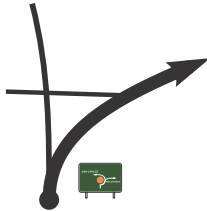
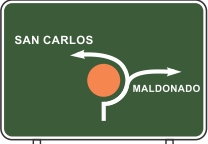
0.00	1		LSH SH HORA / PASO 1º AUTO SH 13:05 FRENTA A COLUMNA CON CONTADOR GPS: 34°47'2.94"S / 54°57'56.60"O	32.20
2.00	2		 A LA DERECHA SALE A CAMINO LOS CEIBOS	30.20
3.30	3		FSH PORTERA A DERECHA GPS: 34°46'15.15"S / 54°59'1.95"O	28.90
3.80	4		STOP GREEN GRASS LOS JAZMINES	28.40
5.60	5			26.60
9.00	6		A LA DERECHA SALE A CAMINO LOS CEIBOS A IZQUIERDA LSH	23.20

DIA	SECCION	PAG.
0		K
TIEMPO OTORGADO	PROMEDIO DE SECTOR	

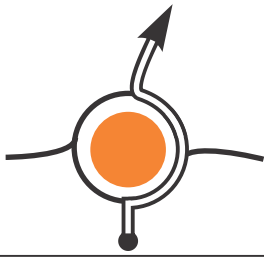
SH	SHAKEDOWN	DISTANCIA P.E.	ENLACE	DISTANCIA TOTAL
		3.30	28.90	32.20

DISTANCIA		DIRECCION	INFORMACION	DIST. REGRESIVA
TOTAL	PARCIAL			

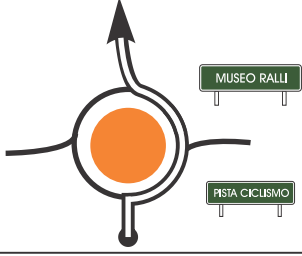

	7		CAMINO LOS CEIBOS	22.30
9.90	0.90			

	8		 DEJA CAMINO LOS CEIBOS Y TOMA POR R39	18.30
13.90	4.00			

	9		 TOMA EN DIRECCION A LA BARRA Y SIGUE POR PERIMETRAL	11.40
20.80	6.90			

	10			9.50
22.70	1.90			

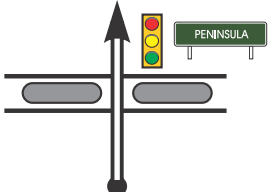

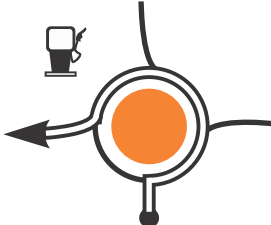

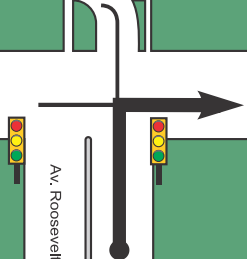




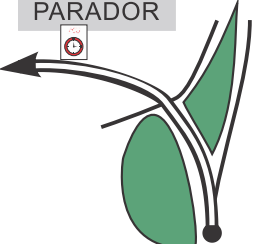
	11	 JAGUEL	 SIGUE EN DIRECCION A PUNTA DEL ESTE	6.00
26.20	3.50			

	12			4.80
27.40	1.20			

DIA	SECCION	PAG.
0		L
TIEMPO OTORGADO	PROMEDIO DE SECTOR	

SH	SHAKEDOWN	DISTANCIA P.E.	ENLACE	DISTANCIA TOTAL
		3.30	28.90	32.20

DISTANCIA		DIRECCION	INFORMACION	DIST. REGRESIVA
TOTAL	PARCIAL			

28.40	1.00	13 		3.80
29.60	1.20	14 	 TOMA AVENIDA ROOSEVELT EN DIRECCION A LA RAMBLA	2.60
30.60	1.00	15 	 TOMA POR RAMBLA	1.60
31.00	0.40	16 	EN PARADA 6	1.20
32.00	1.00	17 	 EN PARADA 1	0.20
32.20	0.20	18 	FRENTE A PANCARTA	0.00

LARGADA CEREMONIAL



VIERNES 15 DE NOVIEMBRE


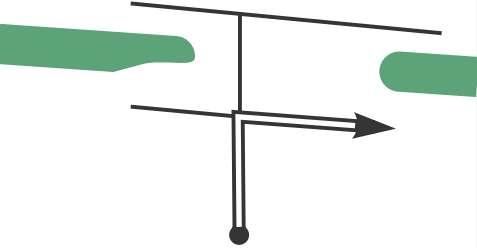
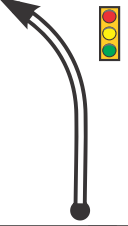





LOS DEDOS - ASISTENCIA

PAG.
M

LOS DEDOS - PARQUE DE LARGADA CEREMONIAL

DISTANCIA TOTAL

2.20

DISTANCIA		DIRECCION	INFORMACION	DIST. REGRESIVA
TOTAL	PARCIAL			
0.00	1		SALIDA DE ASISTENCIA	2.20
0.15	0.15	2 	TOMA POR RAMBLA LORENZO BATLLE	2.05
0.35	0.20	3 	 TOMA POR RAMBLA LORENZO BATLLE	1.85
0.80	0.45	4 	RETORNA POR RAMBLA LORENZO BATLLE	1.40
1.00	0.20	5 	EN PARADA 6	1.20
2.00	1.00	6 	 EN PARADA 1	0.20

LOS DEDOS - ASISTENCIA

PAG.
N

LOS DEDOS - PARQUE DE LARGADA CEREMONIAL

DISTANCIA TOTAL

2.20

DISTANCIA		DIRECCION	INFORMACION	DIST. REGRESIVA
TOTAL	PARCIAL			

2.20	0.20	7 	INGRESA A PARQUE DE LARGADA CEREMONIAL	0.00
------	------	---	---	------

ETAPA 1



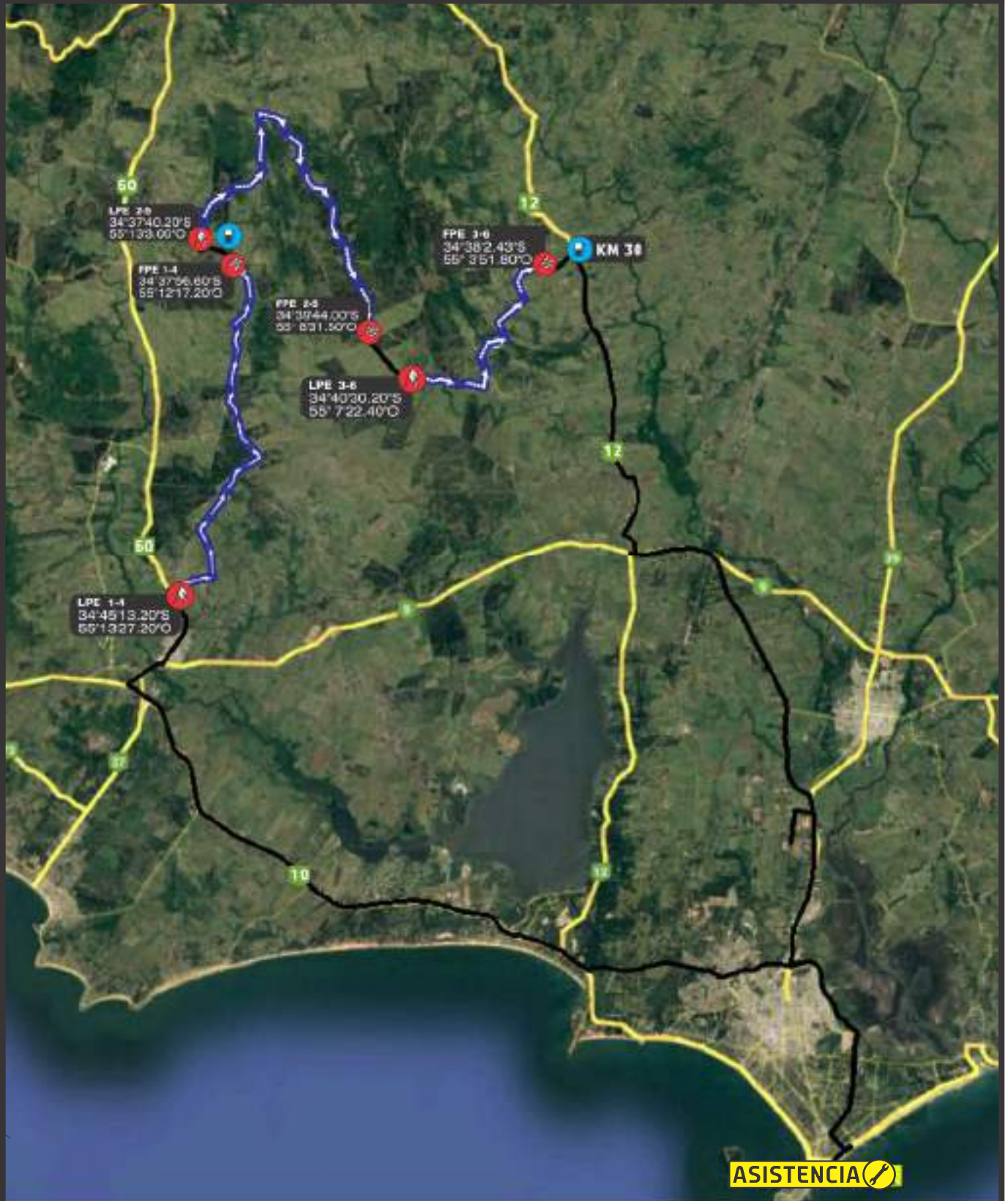
SÁBADO 16 DE NOVIEMBRE

SECCIONES 1-2-3



MAPA ETAPA 1

PAG.
Ñ



LARGADA



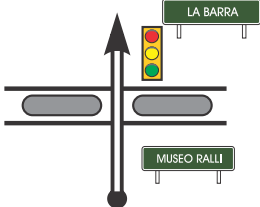

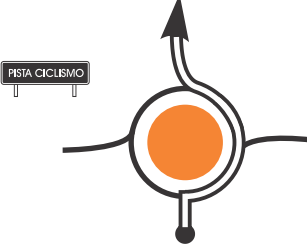





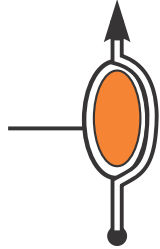
LLEGADA





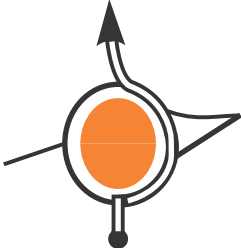


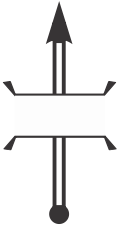



AREA DE SERVICIO

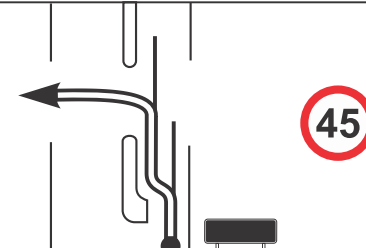

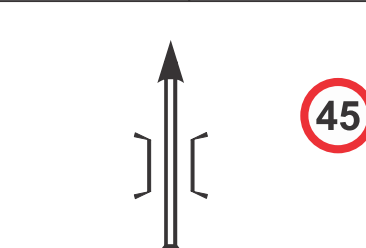





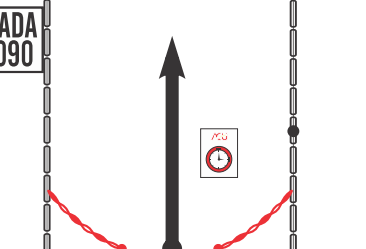
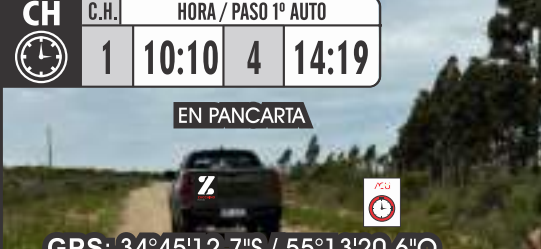
CH PE	LUGAR	Distancia PE	Distancia Enlace	Distancia Total	Tiempo Sector	Hora fer Auto
0	Los Dedos (OUT)					9:00
ZR 1	ZR - LOS DEDOS Km hasta próximo Reabastecimiento	(17,20)	(49,39)	(66,59)		
1	Km 14,200 de Ruta 60		49,00	49,00	1:10	10:10
PE 1	KM 14,200 DE RUTA 60 (I)	17,20				10:13
ZR 2	ZR - "La Bellaca" Km hasta próximo Reabastecimiento	(29,20)	(5,40)	(34,60)		
2	Arroyo Pan de Azucar		1,60	18,80	0:25	10:38
PE 2	ARROYO PAN DE AZUCAR (I)	18,60				10:41
3	Camino Marcos Baez		2,40	21,00	0:25	11:06
PE 3	CAMINO MARCOS BAEZ (I)	10,60				11:09
ZR 3	ZR - "Pueblo Eden" Km hasta próximo Reabastecimiento	0,60	(45,70)	(45,70)		
3a	Los Dedos - Servicio (IN)		47,00	57,60	1:00	12:09
Flex - Service				Max:	0:15	
SERVICIO (A)		(46,40)	(100,00)	(146,40)	0:30	
3b	Los dedos - Servicio (OUT) - Reagrupamiento (IN)					12:39
Reagrupamiento				Max:	0:30	
3c	Los Dedos - Reagrupamiento (OUT)					13:09
ZR 4	ZR - LOS DEDOS Km hasta próximo Reabastecimiento	(17,20)	(49,39)	(66,59)		
4	Km 14,200 de Ruta 60		49,00	49,00	1:10	14:19
PE 4	KM 14,200 DE RUTA 60 (II)	17,20				14:22
ZR 5	ZR - "La Bellaca" Km hasta próximo Reabastecimiento	(29,20)	(5,40)	(34,60)		
5	Arroyo Pan de Azucar		1,60	18,80	0:25	14:47
PE 5	ARROYO PAN DE AZUCAR (II)	18,60				14:50
6	Camino Marcos Baez		2,40	21,00	0:25	15:15
PE 6	CAMINO MARCOS BAEZ (II)	10,60				15:18
ZR 6	ZR - "Pueblo Eden" Km hasta Parque de Servicio (B)	(2,70)	(51,10)	(53,80)		
6a	Polideportivo -Reagrupamiento (IN)		33,00	43,60	0:50	16:08
Reagrupamiento				Max:	0:20	
7	Polideportivo - Reagrupamiento (OUT) - Polideportivo (IN)					16:28
PE 7	POLIDEPORTIVO (I)	2,70				16:31
7a	Los Dedos - ZONA TÉCNICA (IN)		19,30	22,00	0:30	17:01
7b	Los Dedos - ZONA TÉCNICA (OUT) - PARQUE DE SERVICIO (IN)				0:10	17:11
Flex - Service				Max:	0:45	
SERVICIO (B)		(49,10)	(105,39)	(154,40)	0:45	
7c	Los Dedos - Servicio (OUT)					17:56
7d	Casino Nogaró - Parque Cerrado Nocturno (IN)		0,90	0,90	0:10	18:06
Se permite chequeo adelantado en CH 7d						
TOTAL ETAPA 1		(95,50)	(206,20)	(301,70)		9:06 Horas

CH	0		LOS DEDOS (OUT)		DIA	SECCION	PAG.	
	3c		LOS DEDOS - REAGRUPAMIENTO (OUT)		1	1-2	1	
CH	1-4		Km 14.200 DE RUTA 60		TIEMPO OTORGADO	PROMEDIO DE SECTOR		
					1:10'	42.00		
					ENLACE	DISTANCIA TOTAL		
					49.00	49.00		
DISTANCIA		DIRECCION			INFORMACION			DIST. REGRESIVA
TOTAL	PARCIAL							
	1	0.00				CH C.H. HORA / PASO 1º AUTO 0 9:00 3c 13:09		
	2	0.15				EN PANCARTA SALIDA DE ASISTENCIA LUEGO DE ZR 1-4 TOMA POR RAMBLA LORENZO BATLLE		49.00
	3	0.35				TOMA POR RAMBLA LORENZO BATLLE		48.85
	4	1.40				TOMA POR RAMBLA LORENZO BATLLE RETORNA POR RAMBLA LORENZO BATLLE PARADA 9		48.65
	5	1.70				TOMA POR AV. ROOSEVELT		47.60
	6	2.60				TOMA POR PEDRAGOSA SIERRA		47.30
								46.40

CH	0		LOS DEDOS (OUT)		DIA	SECCION	PAG.	
	3c		LOS DEDOS - REAGRUPAMIENTO (OUT)		1	1-2	2	
CH	1-4		Km 14.200 DE RUTA 60		TIEMPO OTORGADO	PROMEDIO DE SECTOR		
					1:10'	42.00		
					ENLACE	DISTANCIA TOTAL		
					49.00	49.00		
DISTANCIA		DIRECCION			INFORMACION			DIST. REGRESIVA
TOTAL	PARCIAL							
3.80	1.20							45.20
4.90	1.10							44.10
5.80	0.90				 TOMA EN DIRECCION A MONTEVIDEO			43.20
6.80	1.00				CONTINUA POR LUIS ALBERTO DE HERRERA TOMA EN DIRECCION A MONTEVIDEO			42.20
8.10	1.30							40.90
8.80	0.70				TOMA EN DIRECCION A MONTEVIDEO			40.20

CH	0 3c		LOS DEDOS (OUT) LOS DEDOS - REAGRUPAMIENTO (OUT)		DIA	SECCION	PAG.
	1-4		Km 14.200 DE RUTA 60		TIEMPO OTORGADO	PROMEDIO DE SECTOR	
					ENLACE	DISTANCIA TOTAL	
					49.00	49.00	
DISTANCIA		DIRECCION	INFORMACION	DIST. REGRESIVA			
TOTAL	PARCIAL						
9.40	0.60	13 	TOMA EN DIRECCION A MONTEVIDEO	39.60			
11.30	1.90	14 	 TOMA EN DIRECCION A MONTEVIDEO	37.70			
13.10	1.80	15 	 TOMA EN DIRECCION A CERRO PELADO	35.90			
13.20	0.10	16 	 TOMA EN DIRECCION A CERRO PELADO	35.80			
14.10	0.90	17 	CRUZA AVENIDA BENITO NARDONE Y SIQUE EN DIRECCION A MONTEVIDEO	34.90			
19.90	5.80	18 	TOMA POR RUTA INTERBALNEARIA	29.10			

CH	0		LOS DEDOS (OUT)		DIA	SECCION	PAG.
	3c		LOS DEDOS - REAGRUPAMIENTO (OUT)		1	1-2	4
CH	1-4		Km 14.200 DE RUTA 60		TIEMPO OTORGADO	PROMEDIO DE SECTOR	
					1:10'	42.00	
					ENLACE	DISTANCIA TOTAL	
					49.00	49.00	
DISTANCIA		DIRECCION			INFORMACION		DIST. REGRESIVA
TOTAL	PARCIAL						
21.20	1.30	19			TOMA EN DIRECCION A MONTEVIDEO		27.80
23.00	1.80	20			TOMA EN DIRECCION A MONTEVIDEO		26.00
37.40	14.40	21		SIGUE EN DIRECCION A MONTEVIDEO		11.60	
42.90	5.50	22		PASA POR DEBAJO DE RUTA 37		6.10	
43.60	0.70	23			TOMA EN DIRECCION A PAN DE AZUCAR		5.40
44.30	0.70	24		TOMA EN DIRECCION A ROCHA		4.70	

CH	0		LOS DEDOS (OUT)		DIA	SECCION	PAG.								
	3c		LOS DEDOS - REAGRUPAMIENTO (OUT)		1	1-2	5								
CH	1-4		Km 14.200 DE RUTA 60		TIEMPO OTORGADO	PROMEDIO DE SECTOR									
					1:10'	42.00									
					ENLACE	DISTANCIA TOTAL									
					49.00	49.00									
DISTANCIA		DIRECCION			INFORMACION		DIST. REGRESIVA								
TOTAL	PARCIAL														
45.30	1.00	25			DEJA RUTA 9 TOMANDO POR FRUCTUOSO RIVERA EN DIRECCION A MINAS		3.70								
47.00	1.70	26			COMIENZA RUTA 60		2.00								
48.50	1.50	27					0.50								
48.80	0.30	28					0.20								
49.00	0.20	29			<table border="1"> <tr> <th>CH</th> <th>C.H.</th> <th colspan="2">HORA / PASO 1° AUTO</th> </tr> <tr> <td></td> <td>1</td> <td>10:10</td> <td>14:19</td> </tr> </table> <p>EN PANCARTA</p> <p>GPS: 34°45'12.7"S / 55°13'20.6"O</p>		CH	C.H.	HORA / PASO 1° AUTO			1	10:10	14:19	0.00
CH	C.H.	HORA / PASO 1° AUTO													
	1	10:10	14:19												

LPE 1-4	Km 14.200 DE RUTA 60	DIA 1	SECCION 1-2	PAG. 6
CH 2-5	ARROYO PAN DE AZUCAR	TIEMPO OTORGADO 25'	PROMEDIO DE SECTOR 45.12	
PE 1-4	KM 14.200 DE RUTA 60	DISTANCIA P.E. 17.20	ENLACE 1.60	DISTANCIA TOTAL 18.80
DISTANCIA		DIRECCION		DIST. REGRESIVA
TOTAL	PARCIAL	INFORMACION		

DISTANCIA		DIRECCION	INFORMACION	DIST. REGRESIVA								
TOTAL	PARCIAL											
0			<table border="1"> <tr> <td>LPE</td> <td>P.E.</td> <td colspan="2">HORA / PASO 1º AUTO</td> </tr> <tr> <td></td> <td>1</td> <td>10:13</td> <td>4 14:22</td> </tr> </table> <p>EN PANCARTA</p> <p>GPS: 34°45'13.20"S / 55°13'27.20"O</p>	LPE	P.E.	HORA / PASO 1º AUTO			1	10:13	4 14:22	18.80
LPE	P.E.	HORA / PASO 1º AUTO										
	1	10:13	4 14:22									
1.60	1.60		<p>VIR 1 </p>	17.20								
8.30	6.70		<p> H </p> <p>CAMINO AL YATAY</p> <p>GPS: 34°42'3.60"S / 55°11'32.24"O</p>	10.50								
9.00	0.70		<p>SALE A KM 20.400 DE RUTA 60 (A RUTA 60 3.50 km)</p>	9.80								
11.50	2.50		<p>SALE A KM 23.300 DE RUTA 60 (A RUTA 60 3.20 km)</p>	7.30								
15.00	3.50		<p>FRENTE A PORTERA </p>	3.80								

LPE 1-4	Km 14.200 DE RUTA 60	DIA 1	SECCION 1-2	PAG. 7
----------------	-----------------------------	------------------------	------------------------------	-------------------------

CH 2-5	ARROYO PAN DE AZUCAR	TIEMPO OTORGADO 25'	PROMEDIO DE SECTOR 45.12
---------------	-----------------------------	--------------------------------------	---

PE 1-4	KM 14.200 DE RUTA 60	DISTANCIA P.E. 17.20	ENLACE 1.60	DISTANCIA TOTAL 18.80
---------------	-----------------------------	---------------------------------------	------------------------------	--

DISTANCIA		DIRECCION	INFORMACION	DIST. REGRESIVA
TOTAL	PARCIAL			

16.60	1.60			2.20
-------	------	--	--	------

16.80	0.20			2.00
-------	------	--	--	------

17.00	0.20			1.80
-------	------	--	--	------

17.20	0.20		<table border="1"> <tr> <td>FPE</td> <td>P.E.</td> </tr> <tr> <td></td> <td>1 4</td> </tr> </table> <p>EN PANCARTA</p> <p>GPS: 34°37'56.60"S / 55°12'17.20"O</p>	FPE	P.E.		1 4	1.60
FPE	P.E.							
	1 4							

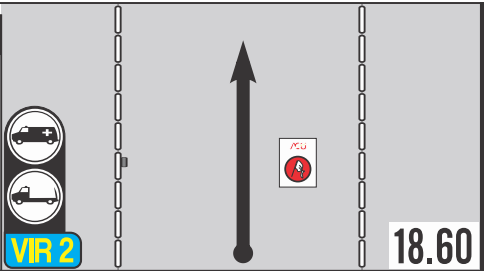

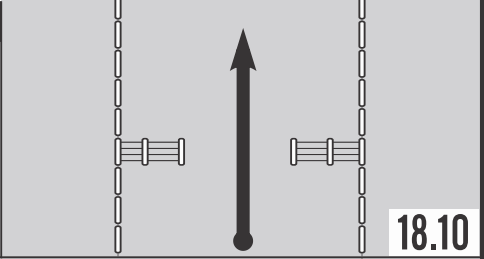
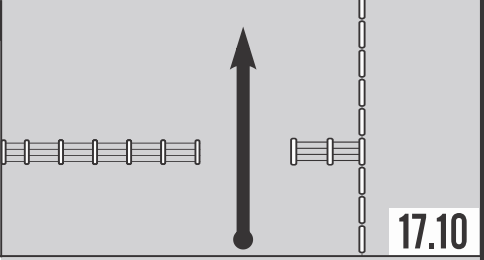
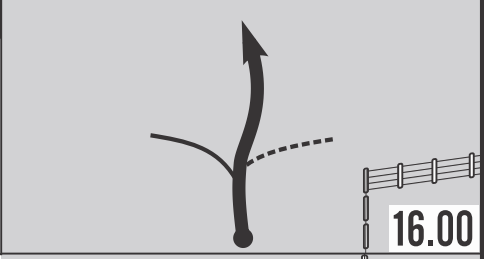
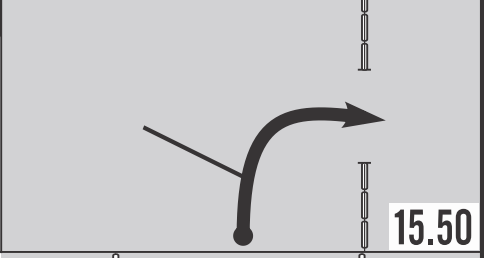
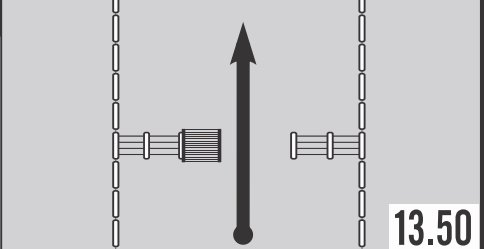
17.80	0.60		<p>STOP</p> <p>EN PANCARTA</p>	1.00
-------	------	--	--	------

18.50	0.70		<p>ZR 2-5 (IN)</p> <p>EN ZONA DELIMITADA CON CINTAS AZULES</p> <p>GPS: 34°37'85.53"S / 55°13'02.62"O</p>	0.30
-------	------	--	---	------

LPE 1-4	Km 14.200 DE RUTA 60	DIA 1	SECCION 1-2	PAG. 8
CH 2-5	ARROYO PAN DE AZUCAR	TIEMPO OTORGADO 25'	PROMEDIO DE SECTOR 45.12	
PE 1-4	KM 14.200 DE RUTA 60	DISTANCIA P.E. 17.20	ENLACE 1.60	DISTANCIA TOTAL 18.80
DISTANCIA		DIRECCION		INFORMACION
TOTAL	PARCIAL			DIST. REGRESIVA

18.70	0.20	13			0.10
18.80	0.10	14	LARGADA +0,070 		0.00

LPE 2-5	ARROYO PAN DE AZUCAR	DIA 1	SECCION 1-2	PAG. 9
CH 3-6	CAMINO MARCOS BAEZ	TIEMPO OTORGADO 25'	PROMEDIO DE SECTOR 50.40	
PE 2-5	ARROYO PAN DE AZUCAR	DISTANCIA P.E. 18.60	ENLACE 2.40	DISTANCIA TOTAL 21.00
DISTANCIA		DIRECCION		DIST. REGRESIVA
TOTAL	PARCIAL			
		INFORMACION		


		LPE		P.E.		HORA / PASO 1º AUTO			
0	1		18.60		2	10:41	5	14:50	21.00
0.50	2		18.10	EN PANCARTA		GPS: 34°37'40.20"S / 55°13'3.00"O		20.50	
1.50	3		17.10	PASA POR PORTONES				19.50	
2.60	4		16.00	PASA POR PORTON				18.40	
3.10	5		15.50	PASA POR PORTON				17.90	
5.10	6		13.50	PASA POR PORTERA				15.90	

LPE 2-5	ARROYO PAN DE AZUCAR	DIA	SECCION	PAG.
		1	1-2	10

CH 3-6	CAMINO MARCOS BAEZ	TIEMPO OTORGADO	PROMEDIO DE SECTOR
		25'	50.40

PE 2-5	ARROYO PAN DE AZUCAR	DISTANCIA P.E.	ENLACE	DISTANCIA TOTAL
		18.60	2.40	21.00

DISTANCIA		DIRECCION	INFORMACION	DIST. REGRESIVA
TOTAL	PARCIAL			

6.10	1.00		<p>PASA POR PORTON</p> <p>GPS: 34°35'14.15"S / 55°11'32.85"O</p>	14.90
7.00	0.90		<p>VIR / TIC </p> <p>PASA POR PORTON</p> <p>GPS: 34°34'47.85"S / 55°11'35.76"O</p>	14.00
7.80	0.80		<p>GPS: 34°34'54.27"S / 55°11'12.93"O</p>	13.20
12.00	4.20		<p>PASA POR MATABURRO O PORTON</p> <p>GPS: 34°36'34.75"S / 55°09'50.62"O</p>	9.00
13.50	1.50		<p>PASA POR MATABURRO O PORTON</p> <p>GPS: 34°37'16.97"S / 55°09'36.77"O</p>	7.50
14.80	1.30		<p>PASA POR MATABURRO</p> <p>GPS: 34°37'52.62"S / 55° 9'11.49"O</p>	6.20

LPE 2-5	ARROYO PAN DE AZUCAR	DIA 1	SECCION 1-2	PAG. 11
----------------	-----------------------------	-----------------	-----------------------	-------------------

CH 3-6	CAMINO MARCOS BAEZ	TIEMPO OTORGADO 25'	PROMEDIO DE SECTOR 50.40
---------------	---------------------------	-------------------------------	------------------------------------

PE 2-5	ARROYO PAN DE AZUCAR	DISTANCIA P.E. 18.60	ENLACE 2.40	DISTANCIA TOTAL 21.00
---------------	-----------------------------	--------------------------------	-----------------------	---------------------------------

DISTANCIA		DIRECCION	INFORMACION	DIST. REGRESIVA
TOTAL	PARCIAL			

15.10	0.30		<p>PASA POR PORTON</p> <p>GPS: 34°37'59.16"S / 55° 9'9.48"O</p>	5.90
-------	------	--	---	------

16.10	1.00		<p>FRENTE A POSTE CON PINTURA ROJA</p> <p>GPS: 34°38'32.31"S / 55° 8'50.73"O</p>	4.90
-------	------	--	--	------

17.80	1.70			3.20
-------	------	--	--	------

18.60	0.80		<table border="1"> <tr> <td>FPE</td> <td>P.E.</td> </tr> <tr> <td></td> <td>2 5</td> </tr> </table> <p>EN PANCARTA</p> <p>GPS: 34°39'44.00"S / 55° 8'31.50"O</p>	FPE	P.E.		2 5	2.40
FPE	P.E.							
	2 5							

19.10	0.50		<p>STOP</p> <p>EN PANCARTA</p> <p>GPS: 34°39'55.3"S / 55° 08'18.9"O</p>	1.90
-------	------	--	---	------

21.00	1.90		<table border="1"> <tr> <td>CH</td> <td>C.H.</td> <td>HORA / PASO 1º AUTO</td> </tr> <tr> <td></td> <td>3</td> <td>11:06 6 15:15</td> </tr> </table> <p>EN PANCARTA</p> <p>GPS: 34°40'32.72"S / 55°07'25.07"O</p>	CH	C.H.	HORA / PASO 1º AUTO		3	11:06 6 15:15	0.00
CH	C.H.	HORA / PASO 1º AUTO								
	3	11:06 6 15:15								

LPE 3-6	CAMINO MARCOS BAEZ	DIA 1	SECCION 1-2	PAG. 12
CH 3a	LOS DEDOS -SERVICIO (IN)	TIEMPO OTORGADO 1:00	PROMEDIO DE SECTOR 57.60	
PE 3-6	CAMINO MARCOS BAEZ	DISTANCIA P.E. 10.60	ENLACE 47.00	DISTANCIA TOTAL 57.60
DISTANCIA		DIRECCION		INFORMACION
TOTAL	PARCIAL			DIST. REGRESIVA

		LPE	P.E	HORA / PASO 1º AUTO				
0	1		3	11:09	6	15:18		57.60
0.20	2		VIR 3					57.40
								"DOÑA SARA"
3.10	3							54.50
								GPS: 34°40'36.37"S / 55°05'29.54"O
4.60	4							53.00
								PASA POR PORTONES
6.30	5							51.30
								PASA POR PORTONES
9.00	6							48.60
								PASA POR PORTERA

LPE 3-6	CAMINO MARCOS BAEZ	DIA	SECCION	PAG.
		1	1-2	13

CH 3a	LOS DEDOS -SERVICIO (IN)	TIEMPO OTORGADO	PROMEDIO DE SECTOR
		1:00	57.60

PE 3-6	CAMINO MARCOS BAEZ	DISTANCIA P.E.	ENLACE	DISTANCIA TOTAL
		10.60	47.00	57.60

DISTANCIA		DIRECCION	INFORMACION	DIST. REGRESIVA
TOTAL	PARCIAL			

9.50	0.50	<p>7</p> <p>1.10</p>	PASA POR PORTERA	48.10
------	------	----------------------	------------------	-------

10.60	1.10	<p>8</p> <p>0.00</p>	<table border="1"> <tr> <td>FPE</td> <td>P.E.</td> </tr> <tr> <td></td> <td>3 6</td> </tr> </table> <p>EN PANCARTA</p> <p>GPS: 34°38'2.43"S / 55° 3'51.80"O</p>	FPE	P.E.		3 6	47.00
FPE	P.E.							
	3 6							

11.00	0.40	<p>9</p> <p>30</p>	<p>STOP</p> <p>EN PANCARTA Y CONTINUA CON LIMITE DE VELOCIDAD 30 HASTA RUTA 12</p>	46.60
-------	------	--------------------	--	-------

11.60	0.60	<p>10</p> <p>30</p>	<p>30</p>	46.00
-------	------	---------------------	-----------	-------

11.80	0.20	<p>11</p> <p>RUTA 12</p>	<p>ZR 3-6 (IN)</p> <p>EN ZONA DELIMITADA CON CINTAS AZULES</p> <p>GPS: 34°37'42.65"S / 55° 3'15.36"O</p>	45.80
-------	------	--------------------------	--	-------

11.90	0.10	<p>12</p> <p>RUTA 12</p>	<p>ZR 3-6 (OUT)</p> <p>SIGUE POR RUTA EN CONSTRUCCION</p>	45.70
-------	------	--------------------------	---	-------

LPE 3-6	CAMINO MARCOS BAEZ	DIA 1	SECCION 1-2	PAG. 14
CH 3a	LOS DEDOS -SERVICIO (IN)	TIEMPO OTORGADO 1:00	PROMEDIO DE SECTOR 57.60	
PE 3-6	CAMINO MARCOS BAEZ	DISTANCIA P.E. 10.60	ENLACE 47.00	DISTANCIA TOTAL 57.60
DISTANCIA		DIRECCION		INFORMACION
TOTAL	PARCIAL			DIST. REGRESIVA

25.00	13.10	13			TOMA RUTA 9 DIRECCION MONTEVIDEO	32.60
25.10	0.10	14			INGRESA A ROTONDA Y RETORNA POR RUTA 9 EN DIRECCION A ROCHA	32.50
28.60	3.50	15			TOMA EN DIRECCION A MALDONADO POR CAMINO DE "LOS CEIBOS"	29.00
32.60	4.00	16			100 M ANTES Y 100 M DESPUES DE CARTEL ESCUELA MANTENER VELOCIDAD MAXIMA DE 45Km	25.00
39.30	6.70	17			TOMA POR RUTA 39 EN DIRECCION A MALDONADO Y PUNTA DEL ESTE	18.30
46.20	6.90	18			TOMA EN DIRECCION A LA BARRA Y SIGUE POR PERIMETRAL	11.40




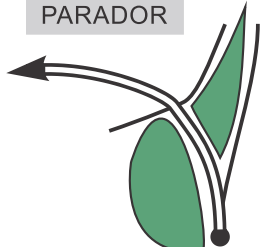
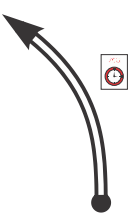
LPE 3-6		CAMINO MARCOS BAEZ		DIA	SECCION	PAG.
CH 3a		LOS DEDOS -SERVICIO (IN)		TIEMPO OTORGADO	PROMEDIO DE SECTOR	
PE 3-6		CAMINO MARCOS BAEZ		DISTANCIA P.E.	ENLACE	DISTANCIA TOTAL
				10.60	47.00	57.60
DISTANCIA		DIRECCION	INFORMACION			DIST. REGRESIVA
TOTAL	PARCIAL					
48.10	1.90	19				9.50
51.60	3.50	20	JAGUEL 		SIGUE EN DIRECCION A PUNTA DEL ESTE	6.00
52.80	1.20	21				4.80
53.80	1.00	22				3.80
55.00	1.20	23			TOMA AVENIDA ROOSEVELT EN DIRECCION A LA RAMBLA	2.60
55.90	0.90	24			TOMA POR RAMBLA	1.70

LPE 3-6	CAMINO MARCOS BAEZ	DIA	SECCION	PAG.
		1	1-2	16

CH 3a	LOS DEDOS -SERVICIO (IN)	TIEMPO OTORGADO	PROMEDIO DE SECTOR
		1:00	57.60

PE 3-6	CAMINO MARCOS BAEZ	DISTANCIA P.E.	ENLACE	DISTANCIA TOTAL
		10.60	47.00	57.60





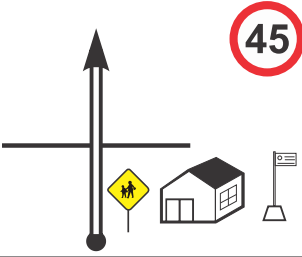

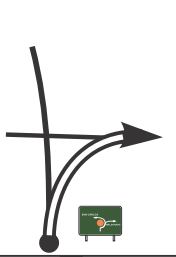
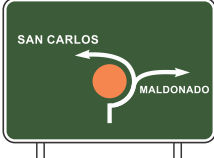
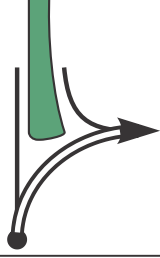

<i>DISTANCIA</i>		<i>DIRECCION</i>	<i>INFORMACION</i>	<i>DIST. REGRESIVA</i>
<i>TOTAL</i>	<i>PARCIAL</i>			

56.30	0.40	<div style="text-align: right;">25</div> 	EN PARADA 6	1.30
57.30	1.00	<div style="text-align: right;">26</div> 	 EN PARADA 1	0.30
57.50	0.20	<div style="text-align: right;">27</div> <div style="border: 1px solid gray; padding: 2px; display: inline-block;">PARADOR</div> 		0.10
57.60	0.10	<div style="text-align: right;">28</div> 	<div style="border: 1px solid black; padding: 5px; display: flex; align-items: center;"> <div style="margin-right: 10px;">CH</div> <div style="font-size: 0.8em; margin-right: 10px;">C.H. HORA / PASO 1º AUTO</div> <div style="display: flex; align-items: center;"> <div style="font-size: 1.2em; font-weight: bold;">3a 12:09</div> </div> </div> EN PANCARTA	0.00

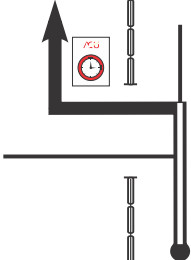

PARA EL CUMPLIMIENTO DEL SEGUNDO RULO

**CUMPLIDO EL "CH 3a"
EL LIBRO DE RUTA CONTINUA
EN LA PAGINA 1 FIGURA 1 "CH 3c"
HASTA LA PAGINA 14 FIGURA 14
A PARTIR DE ESA FIGURA EL LIBRO DE RUTA
CONTINUA EN LA PAGINA 18 FIGURA 14**

**LA UBICACIÓN DE LOS CH DE AREA DE
SERVICIO, REAGRUPAMIENTO Y PARQUE CERRADO
SE ENCUENTRAN EN LA PAGINA B
AL COMIENZO DEL LIBRO DE RUTA**

LPE 6		CAMINO MARCOS BAEZ		DIA	SECCION	PAG.
CH 6a		POLIDEPORTIVO - REAGRUPAMIENTO (IN)		TIEMPO OTORGADO	PROMEDIO DE SECTOR	
PE 6		CAMINO MARCOS BAEZ		DISTANCIA P.E.	ENLACE	DISTANCIA TOTAL
				10.60	33.00	43.60
DISTANCIA		DIRECCION	INFORMACION	DIST. REGRESIVA		
TOTAL	PARCIAL					
25.10	0.10		 INGRESA A ROTONDA Y RETORNA POR RUTA 9 EN DIRECCION A ROCHA	18.50		
28.60	3.50		 TOMA EN DIRECCION A MALDONADO POR CAMINO DE "LOS CEIBOS"	15.00		
32.60	4.00		 100 M ANTES Y 100 M DESPUES DE CARTEL ESCUELA MANTENER VELOCIDAD MAXIMA DE 45Km	11.00		
39.30	6.70		 TOMA POR RUTA 39 EN DIRECCION A MALDONADO Y PUNTA DEL ESTE	4.30		
40.10	0.80			3.50		
40.90	0.80		CONTINUA CAMINO LA CARCEL	2.70		

LPE 6	CAMINO MARCOS BAEZ		DIA 1	SECCION 2	PAG. 19	
CH 6a	POLIDEPORTIVO - REAGRUPAMIENTO (IN)		TIEMPO OTORGADO 50´	PROMEDIO DE SECTOR 52.32		
PE 6	CAMINO MARCOS BAEZ		DISTANCIA P.E. 10.60	ENLACE 33.00	DISTANCIA TOTAL 43.60	
DISTANCIA		DIRECCION	INFORMACION			DIST. REGRESIVA
TOTAL	PARCIAL					

43.60	2.70		CH C.H. HORA / PASO 1º AUTO  6a 16:08	0.00
			REAGRUPAMIENTO (IN)	

CH	6a	POLIDEPORTIVO - REAGRUPAMIENTO (IN)	DIA 1	SECCION 3	PAG. 20	
	7	POLIDEPORTIVO - REAGRUPAMIENTO (OUT) - POLIDEPORTIVO (IN)	TIEMPO OTORGADO 20'	PROMEDIO DE SECTOR 0		
			ENLACE 0.00	DISTANCIA TOTAL 0.00		
DISTANCIA		DIRECCION	INFORMACION			DIST. REGRESIVA
TOTAL	PARCIAL					

	1		CH C.H. HORA / PASO 1º AUTO 6a 16:08	REAGRUPAMIENTO (IN)	
	2			CH C.H. HORA / PASO 1º AUTO 7 16:28	REAGRUPAMIENTO (OUT) SE - POLIDEPORTIVO (IN)

--	--	--	--	--	--

POLIDEPORTIVO



SE 7 










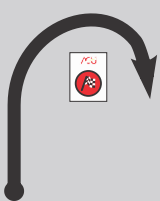

SE 7 



ZONA DE REAGRUPAMIENTO

 CH 6a

 CH 7

LPE 7		POLIDEPORTIVO		DIA	SECCION	PAG.
CH 7a		LOS DEDOS ZONA TECNICA (IN)		TIEMPO OTORGADO	PROMEDIO DE SECTOR	
PE 7		POLIDEPORTIVO		DISTANCIA P.E.	ENLACE	DISTANCIA TOTAL
				2.70	19.30	22.00
DISTANCIA		DIRECCION		INFORMACION		DIST. REGRESIVA
TOTAL	PARCIAL					
	1	0.00	2.70	LPE	P.E. HORA / PASO 1º AUTO	
		 			7 16:31	
				EN PANCARTA		22.00
1.15	2	1.15	1.55	PASA POR TOMA DE TIEMPO Y CONTINUA		20.85
						
1.40	3	0.25	1.30			20.60
						
1.60	4	0.20	1.10			20.40
						
1.75	5	0.15	0.95			20.25
						
2.70	6	0.95	0.00	FPE	P.E.	
					7	
				EN PANCARTA		19.30

LPE 7	POLIDEPORTIVO	DIA 1	SECCION 3	PAG. 22
--------------	----------------------	--------------	------------------	----------------

CH 7a	LOS DEDOS ZONA TECNICA (IN)	TIEMPO OTORGADO 30'	PROMEDIO DE SECTOR 44.00
--------------	------------------------------------	----------------------------	---------------------------------

PE 7	POLIDEPORTIVO	DISTANCIA P.E. 2.70	ENLACE 19.30	DISTANCIA TOTAL 22.00
-------------	----------------------	----------------------------	---------------------	------------------------------

DISTANCIA		DIRECCION	INFORMACION	DIST. REGRESIVA
TOTAL	PARCIAL			




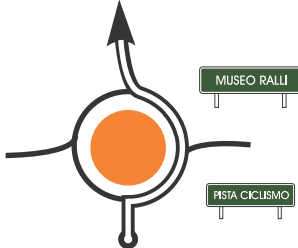

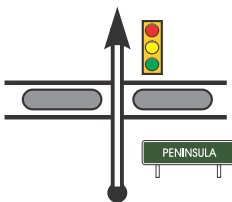

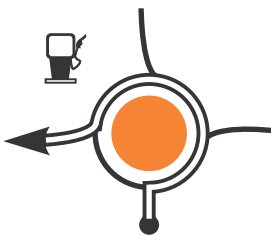
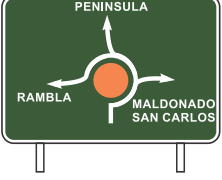
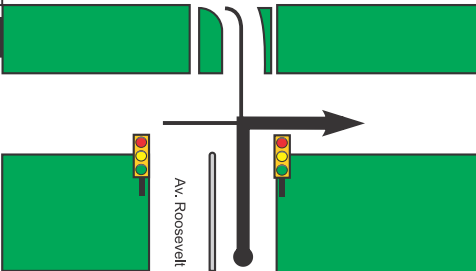

2.80	0.10		STOP TOMA POR CAMINO LA CARCEL	19.20
3.20	0.40		CONTINUA CAMINO LA CARCEL	18.80
4.00	0.80			18.00
4.70	0.70		CONTINUA POR CAMINO LATERAL	17.30
4.90	0.20		 INGRESA A RUTA 39	17.10
11.00	6.10			11.00

LPE 7	POLIDEPORTIVO	DIA 1	SECCION 3	PAG. 23
--------------	----------------------	--------------	------------------	----------------

CH 7a	LOS DEDOS ZONA TECNICA (IN)	TIEMPO OTORGADO 30'	PROMEDIO DE SECTOR 44.00
--------------	------------------------------------	----------------------------	---------------------------------

PE 7	POLIDEPORTIVO	DISTANCIA P.E. 2.70	ENLACE 19.30	DISTANCIA TOTAL 22.00
-------------	----------------------	----------------------------	---------------------	------------------------------

DISTANCIA		DIRECCION	INFORMACION	DIST. REGRESIVA
TOTAL	PARCIAL			


15.50	4.50	13			6.50
16.50	1.00	14	JAGUEL 		5.50
17.40	0.90	15			4.60
18.40	1.00	16			3.60
19.70	1.30	17		 TOMA AVENIDA ROOSEVELT EN DIRECCION A LA RAMBLA	2.40
20.60	0.90	18		 TOMA POR RAMBLA	1.50



LPE 7	POLIDEPORTIVO	DIA	SECCION	PAG.
		1	3	24

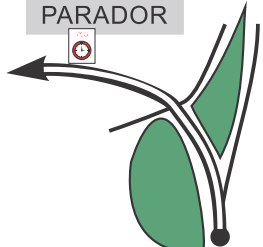

CH 7a	LOS DEDOS ZONA TECNICA (IN)	TIEMPO OTORGADO	PROMEDIO DE SECTOR
		30'	44.00

PE 7	POLIDEPORTIVO	DISTANCIA P.E.	ENLACE	DISTANCIA TOTAL
		2.70	19.30	22.00

DISTANCIA		DIRECCION	INFORMACION	DIST. REGRESIVA
TOTAL	PARCIAL			

	19		EN PARADA 6	
20.90	0.40			1.10

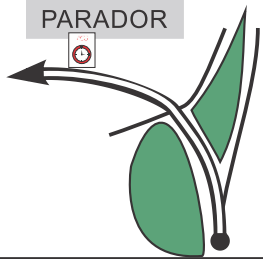

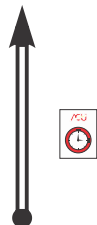

	20			EN PARADA 1	
21.70	0.80			0.30	

	21		 CH C.H. HORA / PASO 1º AUTO 7a 17:01	EN PANCARTA	
22.00	0.30			0.00	

CH	7a	LOS DEDOS - ZONA TECNICA (IN)	DIA	SECCION	PAG.
			1	3	25

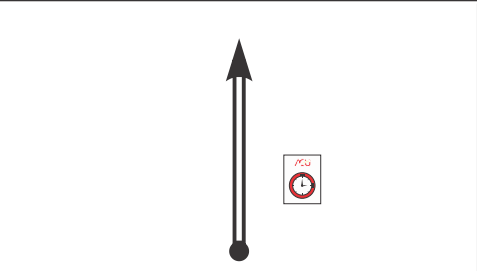

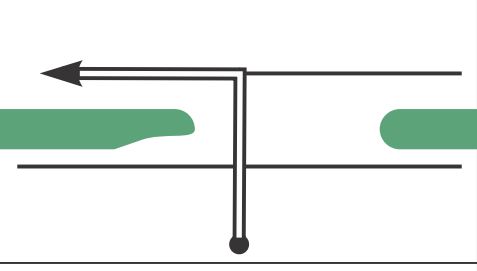
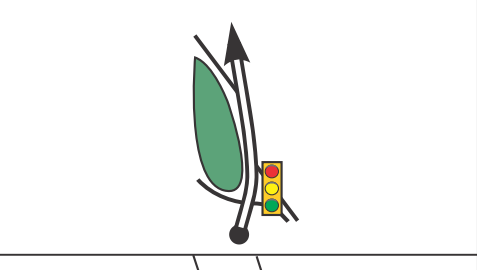
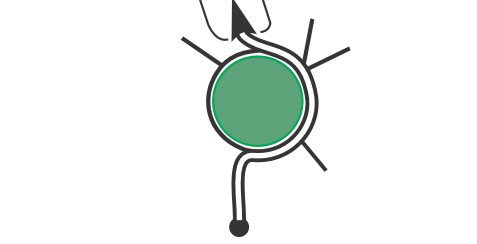

CH	7b	LOS DEDOS - ZONA TECNICA (OUT) - SERVICIO (IN)	TIEMPO OTORGADO		
			10´		

DISTANCIA		DIRECCION	INFORMACION	DIST. REGRESIVA
TOTAL	PARCIAL			

	1		CH C.H. / HORA / PASO 1º AUTO  7a 17:01	
	2		CH C.H. / HORA / PASO 1º AUTO  7b 17:11	

--	--	--	--	--

CH	7c	LOS DEDOS - SERVICIO (OUT)	DIA 1	SECCION 3	PAG. 26
	7d	CASINO NOGARÓ - PARQUE CERRADO NOCTURNO (IN)	TIEMPO OTORGADO 10'	PROMEDIO DE SECTOR 5.40	
			ENLACE 0.90	DISTANCIA TOTAL 0.90	
DISTANCIA		DIRECCION	INFORMACION		DIST. REGRESIVA
TOTAL	PARCIAL				

	1		CH C.H. HORA / PASO 1º AUTO  7c 17:56	EN PANCARTA SALIDA DE ASISTENCIA	0.90
0.00					
	2			TOMA POR RAMBLA LORENZO BATTLE	0.75
0.15	0.15				
	3			SIGUE POR RAMBLA LORENZO BATTLE Y CRUZA F. SALAZAR	0.30
0.60	0.45				
	4		CH C.H. HORA / PASO 1º AUTO  7d 18:06	ENTRA A ESTACIONAMIENTO DE CASINO NOGARÓ "PARQUE CERRADO NOCTURNO"	0.00
0.90	0.30				



INTENCION DE PARTICIPAR EN EL DIA 2 (EXCLUSIVO RALLY NACIONAL)

Sr, Director de la prueba:

Tenemos intención de participar en el día 2
del XXIX Rally del Atlántico , Punta del Este - Maldonado

AUTO NUMERO:

PILOTO::

COPILOTO:

FIRMA



FORMULARIO DE ABANDONO DEFINITIVO

(EXCLUSIVO CODASUR)

Sr. Director de la prueba:

Conforme a lo establecido en el **Art. 54.1** de los reglamentos deportivos FIA CODASUR, informo el abandono definitivo en la XXIX edición del "RALLY DEL ATLANTICO" 2024.

AUTO NUMERO:

PILOTO:

COPILOTO:

FIRMA

ETAPA 2



DOMINGO 17 DE NOVIEMBRE

SECCIÓN 4-5



MAPA ETAPA 2

PAG.
0

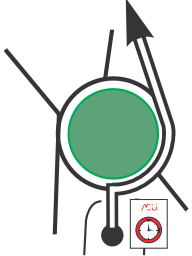
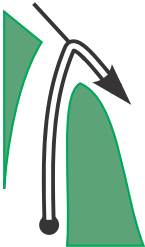
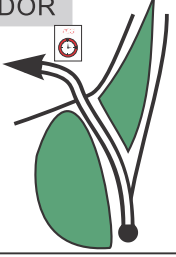


CH PE	LUGAR	Distancia PE	Distancia Enlace	Distancia Total	Tiempo Sector	Hora 1er Auto
7e	Casino Nogaró - Parque cerrado Nocturno (OUT)					8:00
7f	Los Dedos - Servicio (IN)		0,30	0,30	0:05	8:05
SERVICIO (C)		(0,00)	(0,30)	(0,30)	0:20	
7g	Los Dedos - Servicio (OUT)					8:25
ZR 7	ZR - LOS DEDOS	(0,0)	(46,05)	(46,05)		
	Km hasta próximo Reabastecimiento					
ZR 8	ZR - km 41,100	(38,40)	(23,54)	(61,94)		
	Km hasta próximo Reabastecimiento					
8	Valle del Cordillera		54,20	54,20	1:00	9:25
PE 8	VALLE DEL CORDILLERA (I)	22,10				9:28
9	Los Caracoles		11,00	33,10	0:40	10:08
PE 9	LOS CARACOLES (I)	16,30				10:11
ZR 9	ZR - RUTA 39	0,00	(45,90)	(45,90)		
	Km hasta próximo Reabastecimiento					
9a	Los Dedos - Servicio (IN)		49,90	66,20	1:00	11:11
Flex - Service					Max: 0:15	
SERVICIO (D)		(38,40)	(115,10)	(153,50)	0:30	
9b	LOS DEDOS - PARQUE DE SERVICIO (OUT) - REAGRUPAMIENTO (IN)					11:41
	Reagrupamiento				Max: 0:30	
9c	LOS DEDOS - REAGRUPAMIENTO (OUT)					12:11
ZR 10	ZR - LOS DEDOS	(0,0)	(46,05)	(46,05)		
	Km hasta próximo Reabastecimiento					
ZR 11	ZR - km 41,100	(38,40)	(23,54)	(61,94)		
	Km hasta Parque Cerrado Final					
10	Valle del Cordillera		54,20	54,20	1:00	13:11
PE 10	VALLE DEL CORDILLERA (II)	22,10				13:14
11	Los Caracoles		11,00	33,10	0:40	13:54
PE 11	LOS CARACOLES (II)	16,30				13:57
ZR 12	ZR - RUTA 39	(0,0)	(45,90)	(45,90)		
	Km hasta Parque cerrado final					
11a	Los Dedos - Parque Cerrado Final (IN)		49,90	66,20	1:00	14:57

Se permite chequeo adelantado en CH 11a

TOTAL ETAPA 2	(76,80)	(230,50)	(307,30)	6:57 Horas
----------------------	----------------	-----------------	-----------------	-------------------

Distancias Totales				
	P.E	ENLACE	TOTAL	%
ETAPA 1				
SECCIONES 1 - 2 - 3	95,50	206,20	301,70	31,65
ETAPA 2				
SECCIONES 4 - 5	76,80	230,50	307,30	24,98
TOTALES DE 11 PE	172,30	436,70	609,00	28,29

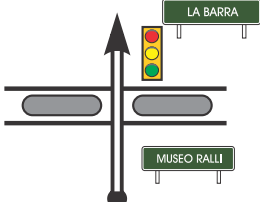

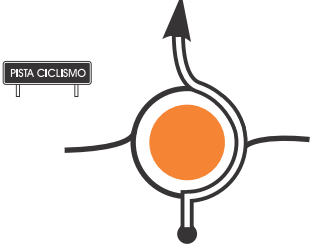


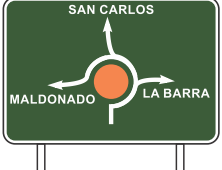
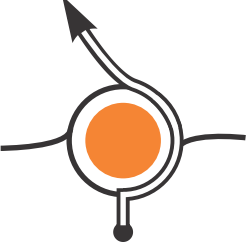

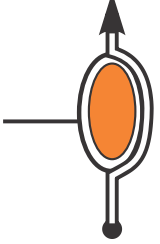
CH	7e	CASINO NOGARO - PARQUE CERRADO NOCTURNO (OUT) -	DIA	SECCION	PAG.
			2	4	29
CH	7f	LOS DEDOS - SERVICIO (IN)	TIEMPO OTORGADO	PROMEDIO DE SECTOR	
			5'	3.6	
			ENLACE	DISTANCIA TOTAL	
			0.30	0.30	
DISTANCIA		DIRECCION	INFORMACION		DIST. REGRESIVA
TOTAL	PARCIAL				
0.00		<div style="border: 1px solid black; padding: 5px; display: inline-block;">1</div> 	<div style="border: 1px solid black; padding: 5px; display: inline-block;">CH</div> <div style="border: 1px solid black; padding: 2px; display: inline-block; font-size: 8px;">C.H. HORA / PASO 1º AUTO</div> <div style="border: 1px solid black; padding: 2px; display: inline-block; font-size: 12px;">7e 8:00</div>	<p>AL SALIR DE ESTACIONAMIENTO DE CASINO NOGARÓ "PARQUE CERRADO NOCTURNO"</p>	0.30
0.20	0.20	<div style="border: 1px solid black; padding: 5px; display: inline-block;">2</div> 			0.10
0.30	0.10	<div style="border: 1px solid black; padding: 5px; display: inline-block;">3</div> <div style="border: 1px solid gray; padding: 2px; display: inline-block; font-size: 8px;">PARADOR</div> 	<div style="border: 1px solid black; padding: 5px; display: inline-block;">CH</div> <div style="border: 1px solid black; padding: 2px; display: inline-block; font-size: 8px;">C.H. HORA / PASO 1º AUTO</div> <div style="border: 1px solid black; padding: 2px; display: inline-block; font-size: 12px;">7f 8:05</div>	<p>EN PANCARTA</p>	0.00

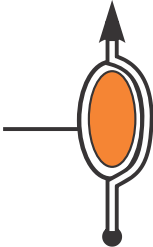


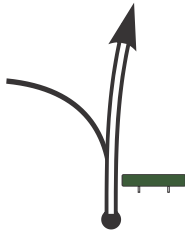

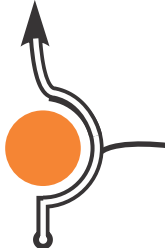

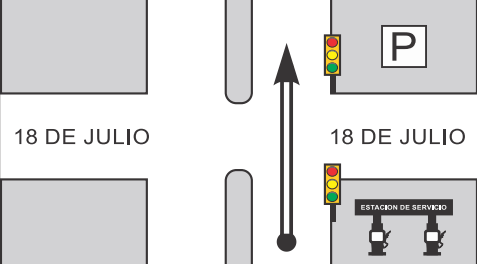



CH	7g	LOS DEDOS - SERVICIO (OUT)	DIA	SECCION	PAG.
	9c		2	4-5	30
CH	8-10	VALLE DEL CORDILLERA	TIEMPO OTORGADO	PROMEDIO DE SECTOR	
			1:00	54.20	

	ENLACE	DISTANCIA TOTAL
	54.20	54.20

DISTANCIA		DIRECCION	INFORMACION	DIST. REGRESIVA
TOTAL	PARCIAL			

		CH	C.H.	HORA / PASO 1º AUTO		
			7g	8:25	9c	12:11
	1		EN PANCARTA SALIDA DE ASISTENCIA			54.20
0.15	0.15		LUEGO DE ZR 7 - 10			54.05
0.35	0.20		SIGUE POR RAMBLA LORENZO BATLLE			53.85
1.40	1.05		RETORNA POR RAMBLA LORENZO BATLLE			52.80
1.70	0.30		TOMA POR AV. ROOSEVELT			52.50
2.60	0.90		TOMA POR PEDRAGOSA SIERRA			51.60

CH	7g 9c		LOS DEDOS - SERVICIO (OUT) LOS DEDOS - REAGRUPAMIENTO (OUT)		DIA	SECCION	PAG.	
	8-10		VALLE DEL CORDILLERA		TIEMPO OTORGADO	PROMEDIO DE SECTOR		
					ENLACE	DISTANCIA TOTAL		
					54.20	54.20		
DISTANCIA		DIRECCION			INFORMACION			DIST. REGRESIVA
TOTAL	PARCIAL							
3.80	1.20							50.40
4.90	1.10							49.30
5.80	0.90				 <p>TOMA EN DIRECCION A MONTEVIDEO</p>			48.40
6.80	1.00				<p>CONTINUA POR LUIS ALBERTO DE HERRERA</p> <p>TOMA EN DIRECCION A MONTEVIDEO</p>			47.40
8.10	1.30							46.10
8.80	0.70				<p>TOMA EN DIRECCION A MONTEVIDEO</p>			45.40

CH	7g	LOS DEDOS - SERVICIO (OUT)		DIA	SECCION	PAG.
	9c	LOS DEDOS - REAGRUPAMIENTO (OUT)		2	4-5	32
CH	8-10		VALLE DEL CORDILLERA		TIEMPO OTORGADO	PROMEDIO DE SECTOR
				1:00	54.20	
				ENLACE	DISTANCIA TOTAL	
				54.20	54.20	
DISTANCIA		DIRECCION	INFORMACION	DIST. REGRESIVA		
TOTAL	PARCIAL					
9.40	0.60			44.80		
11.30	1.90		 TOMA POR RUTA 39 EN DIRECCION A SAN CARLOS	42.90		
18.20	6.90			36.00		
21.30	3.10		 TOMA POR JACINTO ALVARIZA EN DIRECCION A SAN CARLOS	32.90		
22.30	1.00			31.90		
23.50	1.20		 CONTINUA POR WILSON FERREIRA EN DIRECCION A AGUA	30.70		

CH	7g	LOS DEDOS - SERVICIO (OUT)	DIA	SECCION	PAG.
	9c		LOS DEDOS - REAGRUPAMIENTO (OUT)	2	4-5
CH	8-10	VALLE DEL CORDILLERA	TIEMPO OTORGADO	PROMEDIO DE SECTOR	
			1:00	54.20	

		ENLAGE	DISTANCIA TOTAL
		54.20	54.20

DISTANCIA		DIRECCION	INFORMACION	DIST. REGRESIVA
TOTAL	PARCIAL			

25.00	1.50		<p>SIGUE EN DIRECCION A AIGUA</p>	29.20
-------	------	--	-----------------------------------	-------

45.80	20.80		<p>ZR 8-11 (IN) EN KM 41.100</p> <p>EN ZONA DELIMITADA CON CINTAS AZULES GPS: 34°35'44.40"S / 54°51'29.23"O</p>	8.40
-------	-------	--	--	------

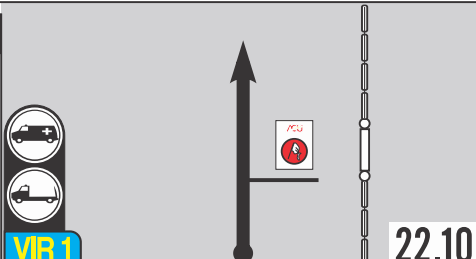


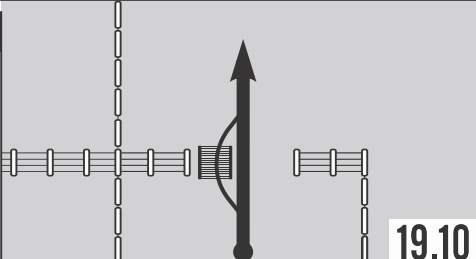
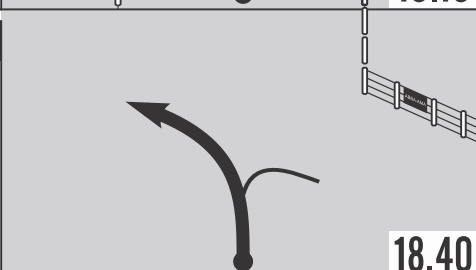
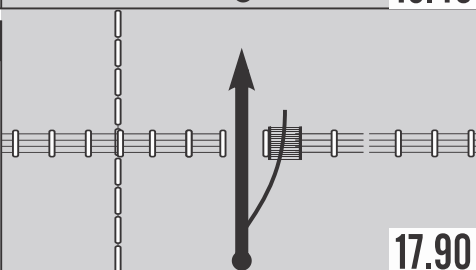
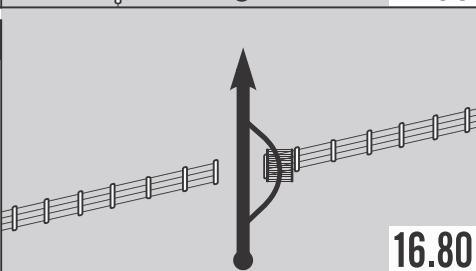
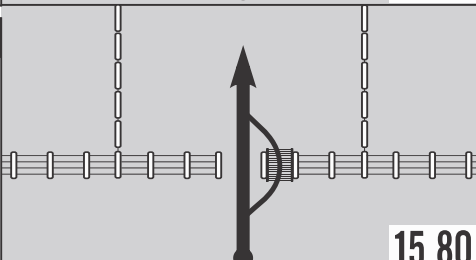
46.00	0.20		<p>ZR 8-11 (OUT) EN KM 41.300</p> <p>EN ZONA DELIMITADA CON CINTAS AZULES</p>	8.20
-------	------	--	--	------

52.40	6.40		<p>GPS: 34°32'7.80"S / 54°49'2.49"O</p>	1.80
-------	------	--	---	------

52.70	0.30		<p>DEJA RUTA 39 TOMANDO POR BALASTO</p>	1.50
-------	------	--	---	------

54.20	1.50		<table border="1"> <tr> <td>CH</td> <td>C.H.</td> <td colspan="2">HORA / PASO 1° AUTO</td> </tr> <tr> <td></td> <td>8</td> <td>9:25</td> <td>10 13:11</td> </tr> </table> <p>EN PANCARTA GPS: 34°32'4.22"S / 54°48'4.30"O</p>	CH	C.H.	HORA / PASO 1° AUTO			8	9:25	10 13:11	0.00
CH	C.H.	HORA / PASO 1° AUTO										
	8	9:25	10 13:11									

LPE 8-10	VALLE DEL CORDILLERA	DIA 2	SECCION 4-5	PAG. 34
CH 9-11	LOS CARACOLES	TIEMPO OTORGADO 40'	PROMEDIO DE SECTOR 49.65	
PE 8-10	VALLE DEL CORDILLERA	DISTANCIA P.E. 22.10	ENLACE 11.00	DISTANCIA TOTAL 33.10
DISTANCIA		DIRECCION		INFORMACION
TOTAL	PARCIAL			DIST. REGRESIVA

		LPE	P.E.	HORA / PASO 1º AUTO				
	1			8	9:28	10:13:14		33.10
0.00						EN PANCARTA GPS: 34°32'24.09"S / 54°48'23.24"O		
3.00	2					PASA POR PORTERA	30.10	
3.70	3					ABBA-AMA	29.40	
4.20	4					PASA POR PORTON	28.90	
5.30	5					PASA POR PORTERA	27.80	
6.30	6					PASA POR PORTERA	26.80	

LPE 8-10	VALLE DEL CORDILLERA	DIA 2	SECCION 4-5	PAG. 35
-----------------	-----------------------------	-----------------	-----------------------	-------------------

CH 9-11	LOS CARACOLES	TIEMPO OTORGADO 40'	PROMEDIO DE SECTOR 49.65
----------------	----------------------	-------------------------------	------------------------------------

PE 8-10	VALLE DEL CORDILLERA	DISTANCIA P.E. 22.10	ENLACE 11.00	DISTANCIA TOTAL 33.10
----------------	-----------------------------	--------------------------------	------------------------	---------------------------------

DISTANCIA		DIRECCION	INFORMACION	DIST. REGRESIVA
TOTAL	PARCIAL			

12.00	5.70		PASA POR PORTON	21.10
12.30	0.30			20.80
13.60	1.30			19.50
15.10	1.50		VIR 2	18.00
16.40	1.30		PASA POR PORTON O PORTERA	16.70
17.30	0.90		PASA POR PORTONES	15.80

LPE 8-10	VALLE DEL CORDILLERA	DIA 2	SECCION 4-5	PAG. 36
-----------------	-----------------------------	-----------------	-----------------------	-------------------

CH 9-11	LOS CARACOLES	TIEMPO OTORGADO 40'	PROMEDIO DE SECTOR 49.65
----------------	----------------------	-------------------------------	------------------------------------

PE 8-10	VALLE DEL CORDILLERA	DISTANCIA P.E. 22.10	ENLACE 11.00	DISTANCIA TOTAL 33.10
----------------	-----------------------------	--------------------------------	------------------------	---------------------------------

DISTANCIA		DIRECCION	INFORMACION	DIST. REGRESIVA
TOTAL	PARCIAL			

22.10	4.80	13		<table border="1"> <tr> <td>FPE</td> <td>P.E.</td> </tr> <tr> <td></td> <td>8 10</td> </tr> </table> <p>EN PANCARTA GPS: 34°23'19.71"S / 54°47'7.03"O</p>	FPE	P.E.		8 10	11.00
FPE	P.E.								
	8 10								

22.80	0.70	14		<p>STOP</p> <p>EN PANCARTA GPS: 34°22'58.15"S / 54°47'12.68"O</p>	10.30
-------	------	----	--	---	-------









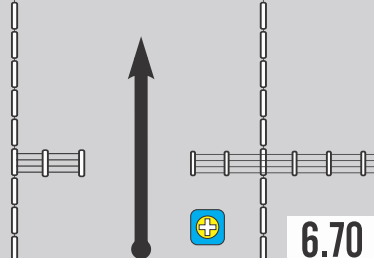

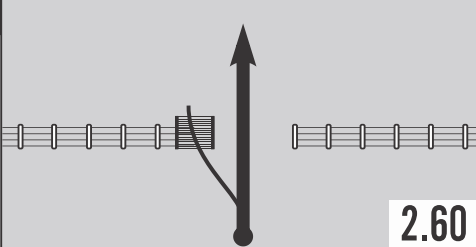
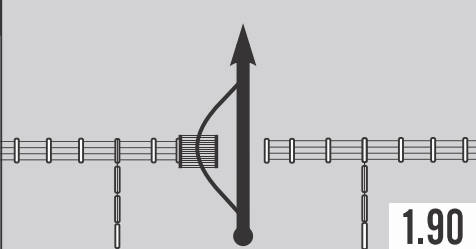

23.60	0.80	15		<p>!!!</p> <p>TOMA RUTA 39</p> <p>GPS: 34°22'54.87"S / 54°47'42.03"O</p>	9.50
-------	------	----	--	---	------

32.00	8.40	16		<p>K 59</p>	1.10
-------	------	----	--	------------------------	------

32.90	0.90	17		<p>DEJA RUTA 39 EN KM 58.200 GPS: 34°27'28.27"S / 54°49'3.89"O</p>	0.20
-------	------	----	--	---	------

33.10	0.20	18	<p>LARGADA + 0,150</p> <p>RUTA 39</p>	<table border="1"> <tr> <td>CH</td> <td>C.H.</td> <td>HORA / PASO 1º AUTO</td> </tr> <tr> <td></td> <td>9</td> <td>10:08 11 13:54</td> </tr> </table> <p>EN PANCARTA GPS: 34°27'341"S / 54°49'179"O</p>	CH	C.H.	HORA / PASO 1º AUTO		9	10:08 11 13:54	0.00
CH	C.H.	HORA / PASO 1º AUTO									
	9	10:08 11 13:54									

LPE 9-11	LOS CARACOLES	DIA 2	SECCION 4-5	PAG. 37
CH 9a 11a	LOS DEDOS - SERVICIO (IN) LOS DEDOS - PARQUE CERRADO FINAL (IN)	TIEMPO OTORGADO 1:00	PROMEDIO DE SECTOR 66.20	
PE 9-11	LOS CARACOLES	DISTANCIA P.E. 16.30	ENLACE 49.90	DISTANCIA TOTAL 66.20
DISTANCIA		DIRECCION		INFORMACION
TOTAL	PARCIAL			DIST. REGRESIVA

		LPE	P.E.	HORA / PASO 1º AUTO					
	1	 VIR 3			9	10:11	11:13:57	 EN PANCARTA GPS: 34°27'18.10"S / 54°49'17.45"O	66.20
4.00	4.00							62.20	
7.30	3.30							58.90	
9.60	2.30				VIR / TIC			56.60	
13.70	4.10							52.50	
14.40	0.70							51.80	

LPE 9-11	LOS CARACOLES	DIA	SECCION	PAG.
		2	4-5	38

CH 9a 11a	LOS DEDOS - SERVICIO (IN) LOS DEDOS - PARQUE CERRADO FINAL (IN)	TIEMPO OTORGADO	PROMEDIO DE SECTOR
		1:00	66.20

PE 9-11	LOS CARACOLES	DISTANCIA P.E.	ENLACE	DISTANCIA TOTAL
		16.30	49.90	66.20

DISTANCIA		DIRECCION	INFORMACION	DIST. REGRESIVA
TOTAL	PARCIAL			

14.80	0.40		POR PORTONES O MATABURRO	51.40
-------	------	--	--------------------------	-------




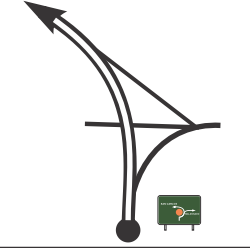
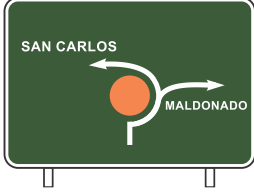
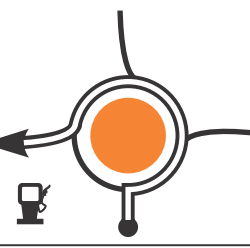


16.30	1.50		<table border="1"> <tr> <td>FPE</td> <td>P.E.</td> </tr> <tr> <td></td> <td>9 11</td> </tr> </table>	FPE	P.E.		9 11	49.90
FPE	P.E.							
	9 11							



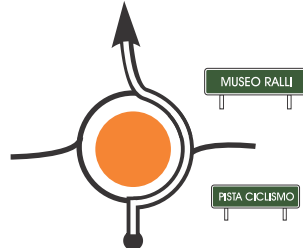

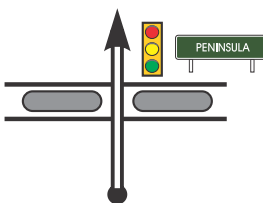

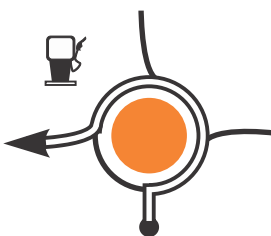
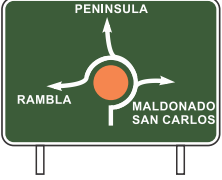
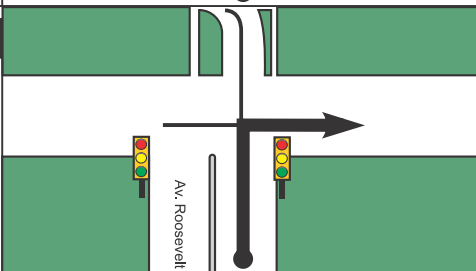


17.00	0.70		STOP 	49.20
-------	------	--	-----------------	-------

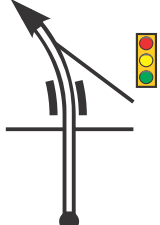



17.30	0.30			48.90
-------	------	--	--	-------

20.10	2.80		ZR 9-12 (IN) KM 41.400 	46.10
-------	------	--	--	-------

20.30	0.20		ZR 9-12 (OUT) KM 41.200 	45.90
-------	------	--	---	-------

LPE	9-11	LOS CARACOLES	DIA	SECCION	PAG.	
			2	4-5	39	
CH	9a 11a	LOS DEDOS - SERVICIO (IN) LOS DEDOS - PARQUE CERRADO FINAL (IN)	TIEMPO OTORGADO	PROMEDIO DE SECTOR		
			1:00	66.20		
PE	9-11	LOS CARACOLES	DISTANCIA P.E.	ENLAGE	DISTANCIA TOTAL	
			16.30	49.90	66.20	
DISTANCIA		DIRECCION	INFORMACION			DIST. REGRESIVA
TOTAL	PARCIAL					
41.00	20.70		CRUZA RUTA 9 Y SIGUE EN DIRECCION A SAN CARLOS			25.20
42.50	1.50					23.70
44.80	2.30		SIGUE EN DIRECCION A PUNTA DEL ESTE			21.40
47.70	2.90		 SIGUE EN DIRECCION A SAN CARLOS			18.50
54.80	7.10		 TOMA EN DIRECCION A LA BARRA Y SIGUE POR PERIMETRAL			11.40
59.30	4.50		TOMA EN DIRECCION A LA BARRA			6.90

LPE 9-11		LOS CARACOLES		DIA	SECCION	PAG.
9a		LOS DEDOS - SERVICIO (IN)		2	4-5	40
11a		LOS DEDOS - PARQUE CERRADO FINAL (IN)		TIEMPO OTORGADO	PROMEDIO DE SECTOR	
PE 9-11		LOS CARACOLES		1:00	66.20	
		DISTANCIA P.E.	ENLAGE	DISTANCIA TOTAL		
		16.30	49.90	66.20		
DISTANCIA		DIRECCION		INFORMACION		DIST. REGRESIVA
TOTAL	PARCIAL					
60.30	1.00	19			5.90	
61.30	1.00	20			4.90	
62.30	1.00	21			3.90	
63.60	1.30	22		 <p>TOMA AVENIDA ROOSEVELT EN DIRECCION A LA RAMBLA</p>	2.60	
64.60	1.00	23		 <p>TOMA POR RAMBLA</p>	1.60	
65.00	0.40	24		<p>EN PARADA 6</p>	1.20	

LPE	9-11	LOS CARACOLES	DIA	SECCION	PAG.	
			2	4-5	41	
CH	9a 11a	LOS DEDOS - SERVICIO (IN) LOS DEDOS - PARQUE CERRADO FINAL (IN)	TIEMPO OTORGADO	PROMEDIO DE SECTOR		
			1:00	66.20		
PE	9-11	LOS CARACOLES	DISTANCIA P.E.	ENLAGE	DISTANCIA TOTAL	
			16.30	49.90	66.20	
DISTANCIA		DIRECCION	INFORMACION			DIST. REGRESIVA
TOTAL	PARCIAL					
	25					
66.00	1.00			EN PARADA 1		0.20
	26	PARADOR 	CH	C.H.	HORA / PASO 1º AUTO	
66.20	0.20			9a	11:11	11a 14:57
				EN PANCARTA		0.00

**PARA EL CUMPLIMIENTO DEL
SEGUNDO RULO**

**CUMPLIDO EL "CH 9a"
EL LIBRO DE RUTA CONTINUA
EN LA PAGINA 30 FIGURA 1 "CH 9c"
HASTA LA PAGINA 41 FIGURA 26 "CH 11a"**

**LA UBICACIÓN DE LOS CH DE AREA DE
SERVICIO, REAGRUPAMIENTO Y PARQUE CERRADO
SE ENCUENTRAN EN LA PAGINA B
AL COMIENZO DEL LIBRO DE RUTA**

ALTERNATIVO



SABADO 16 DE NOVIEMBRE

SECCIÓN 1-2-3

CH

ALTERNATIVO PE 1-4

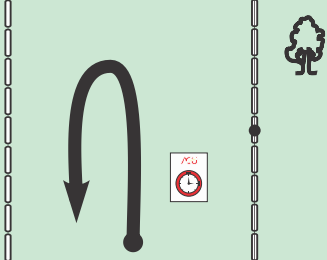
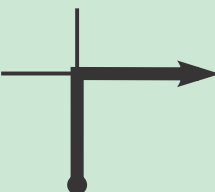


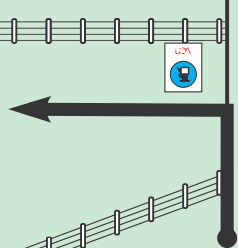
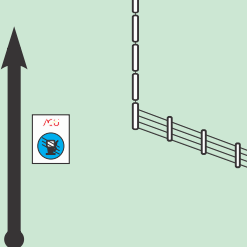
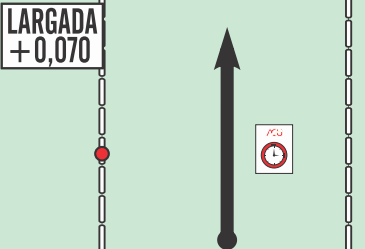
DIA 1	SECCION 1-2	PAG. 43
-----------------	-----------------------	-------------------

CH

TIEMPO OTORGADO 28	PROMEDIO DE SECTOR 37.50
------------------------------	------------------------------------

ENLACE 17.50	DISTANCIA TOTAL 17.50
------------------------	---------------------------------

DISTANCIA		DIRECCION	INFORMACION	DIST. REGRESIVA
TOTAL	PARCIAL			

	1		<table border="1"> <tr> <td>CH</td> <td>C.H.</td> <td colspan="2">HORA / PASO 1º AUTO</td> </tr> <tr> <td></td> <td>1</td> <td>10:10</td> <td>4 14:19</td> </tr> </table> <p>EN PANCARTA FRENTE A POSTE CON PINTURA ROJA GPS: 34°45'12.7"S / 55°13'20.6"O</p>	CH	C.H.	HORA / PASO 1º AUTO			1	10:10	4 14:19	17.50
CH	C.H.	HORA / PASO 1º AUTO										
	1	10:10	4 14:19									
0.20	0.20			17.30								
14.00	13.80			3.50								
17.20	3.20		ZR 2-5 (IN) EN ZONA DELIMITADA CON CINTAS AZULES GPS: 34°37'85.53"S / 55°13'02.62"O	0.30								
17.40	0.20		ZR 2-5 (OUT) EN ZONA DELIMITADA CON CINTAS AZULES	0.10								
17.50	0.10		<table border="1"> <tr> <td>CH</td> <td>C.H.</td> <td colspan="2">HORA / PASO 1º AUTO</td> </tr> <tr> <td></td> <td>2</td> <td>10:38</td> <td>5 14:47</td> </tr> </table> <p>EN PANCARTA FRENTE A POSTE CON PINTURA ROJA A IZQUIERDA GPS: 34°37'429"S / 55°13'034"O</p>	CH	C.H.	HORA / PASO 1º AUTO			2	10:38	5 14:47	0.00
CH	C.H.	HORA / PASO 1º AUTO										
	2	10:38	5 14:47									

CH

ALTERNATIVO PE 2-5

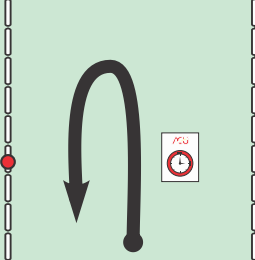

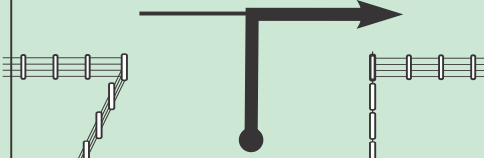


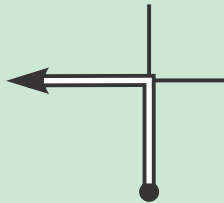

DIA	SECCION	PAG.
1	1-2	44

CH

TIEMPO OTORGADO	PROMEDIO DE SECTOR
40'	63.90

ENLACE	DISTANCIA TOTAL
42.60	42.60

DISTANCIA		DIRECCION	INFORMACION	DIST. REGRESIVA
TOTAL	PARCIAL			

		CH		C.H.		HORA / PASO 1° AUTO								
		1		0.00			2	10:38	5	14:47				
						EN PANCARTA FRENTE A POSTE CON PINTURA ROJA A IZQUIERDA GPS: 34°37'429"S / 55°13'034"O						42.60		
		2		0.30	0.30									42.30
		3		3.50	3.20							K 28	TOMA POR RUTA 60	39.10
		4		15.50	12.00									27.10
		5		16.80	1.30								TOMA POR CALLE RINCON	25.80
		6		17.40	0.60								TOMA POR RUTA 9	25.20

CH

ALTERNATIVO PE 2-5

DIA 1	SECCION 1-2	PAG. 45
-----------------	-----------------------	-------------------

TIEMPO OTORGADO 40	PROMEDIO DE SECTOR 63.90
------------------------------	------------------------------------

ENLACE 42.60	DISTANCIA TOTAL 42.60
------------------------	---------------------------------

CH

DISTANCIA		DIRECCION	INFORMACION	DIST. REGRESIVA
TOTAL	PARCIAL			

32.60	15.20	<div style="text-align: center;"> </div>	<div style="text-align: center;"> </div>	10.00
-------	-------	--	--	-------

33.00	0.40	<div style="text-align: center;"> </div>	<p>DEJANDO RUTA 9 TOMA POR CAMINO MARCOS BAEZ</p> <p>GPS: 34°44'3.68"S / 55° 3'42.91"O</p>	9.60
-------	------	--	--	------

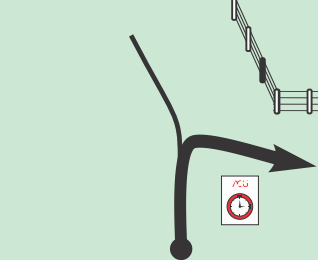



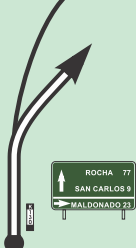

42.60	9.60	<div style="text-align: center;"> </div>	<table border="1"> <tr> <td>CH</td> <td>C.H.</td> <td colspan="2">HORA / PASO 1º AUTO</td> </tr> <tr> <td></td> <td>3</td> <td>11:18</td> <td>6 15:27</td> </tr> </table>	CH	C.H.	HORA / PASO 1º AUTO			3	11:18	6 15:27	0.00
CH	C.H.	HORA / PASO 1º AUTO										
	3	11:18	6 15:27									

CH	<h1>ALTERNATIVO PE 3-6</h1>	DIA 1	SECCION 1-2	PAG. 46
-----------	-----------------------------	------------------------	------------------------------	--------------------------

CH		TIEMPO OTORGADO 60	PROMEDIO DE SECTOR 44.90
-----------	--	-------------------------------------	---

	ENLACE 44.90	DISTANCIA TOTAL 44.90
--	-------------------------------	--

DISTANCIA		DIRECCION	INFORMACION	DIST. REGRESIVA
TOTAL	PARCIAL			

	1	0.00		CH	C.H.	HORA / PASO 1º AUTO	
					3	11:06	
					6	15:15	
				<p>EN PANCARTA DE CONTROL HORARIO QUE SE MODIFICO SU POSICION</p> <p>GPS: 34°40'33.01"S / 55° 7'25.28"O</p>			
	2	9.00 9.00		<p>TOMA POR ASFALTO DE RUTA 9</p> <p>GPS: 34°44'3.68"S / 55° 3'42.91"O</p>			
	3	12.40 3.40		<p>A PARTIR DE ESTA FIGURA EL LIBRO CONTINUA EN PAGINA 14 FIGURA 15</p>			
	4	15.90 3.50		 <p>TOMA EN DIRECCION A MALDONADO POR CAMINO DE "LOS CEIBOS"</p>			

ALTERNATIVO



DOMINGO 17 DE NOVIEMBRE

SECCIÓN 4-5

CH

ALTERNATIVO PE 8-10

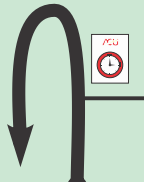

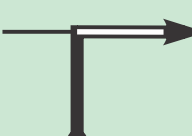



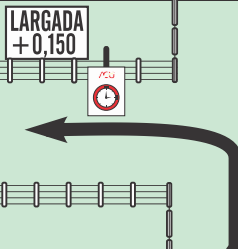

DIA 2	SECCION 4-5	PAG. 47
-----------------	-----------------------	-------------------

CH

TIEMPO OTORGADO 43	PROMEDIO DE SECTOR 16.04
------------------------------	------------------------------------

ENLACE 11.50	DISTANCIA TOTAL 11.50
------------------------	---------------------------------

DISTANCIA		DIRECCION	INFORMACION	DIST. REGRESIVA
TOTAL	PARCIAL			

		CH	C.H.	HORA / PASO 1º AUTO					
	1			8	9:25	10	13:11	EN PANCARTA FRENTE A BOCACALLE GPS: 34°32'4.22"S / 54°48'4.30"O	11.50
1.50	1.50							TOMA POR ASFALTO DE RUTA 9	10.00
11.10	9.60								0.40
11.30	0.20							DEJA RUTA 39 EN KM 58.200 TOMANDO POR BALASTO GPS: 34°27'28.27"S / 54°49'3.89"O	0.20
11.50	0.20			9	10:08	11	13:54	EN PANCARTA FRENTE A POSTE ALTO CON PINTURA ROJA GPS: 34°27'341"S / 54°49'179"O	0.00

CH

ALTERNATIVO PE 9-11

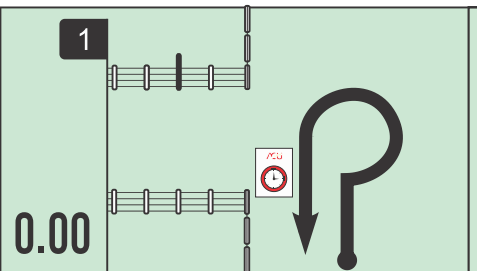
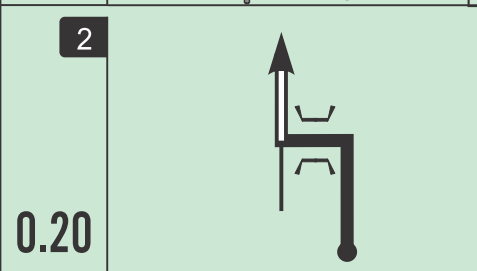
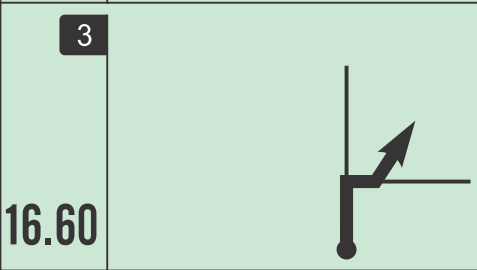

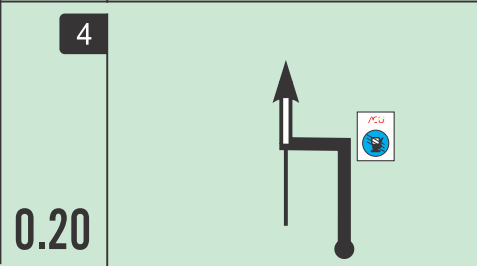

DIA 2	SECCION 4-5	PAG. 48
-----------------	-----------------------	-------------------

CH

TIEMPO OTORGADO 60	PROMEDIO DE SECTOR 62.90
------------------------------	------------------------------------

ENLACE 62.90	DISTANCIA TOTAL 62.90
------------------------	---------------------------------

DISTANCIA		DIRECCION	INFORMACION	DIST. REGRESIVA
TOTAL	PARCIAL			













	1		<table border="1"> <tr> <td>CH</td> <td>C.H.</td> <td colspan="2">HORA / PASO 1º AUTO</td> </tr> <tr> <td></td> <td>9</td> <td>10:08</td> <td>11 13:54</td> </tr> </table> <p>EN PANCARTA DE CONTROL HORARIO QUE SE MODIFICO SU POSICION</p> <p>GPS: 34°27'341"S / 54°49'179"O</p>	CH	C.H.	HORA / PASO 1º AUTO			9	10:08	11 13:54	
CH	C.H.	HORA / PASO 1º AUTO										
	9	10:08	11 13:54									
0.20	0.20	2 										
16.80	16.60	3 	 <p>ZR 9-12 (IN)</p> <p>EN ZONA DELIMITADA CON CINTAS AZULES</p>									
17.00	0.20	4 	 <p>ZR 9-12 (OUT)</p>									

A PARTIR DE AQUI EL LIBRO DE RUTA CONTINUA EN LA PAGINA 38
FIGURA 13



COCHE N°

PLANILLA DE RECONOCIMIENTOS

<p>PE 1-4 KM 14.200 RUTA 60</p> <p>14 de Noviembre 07:00 a 14:00 hs</p>		
<p>PE 2-5 ARROYO PAN DE AZUCAR</p> <p>14 de Noviembre 07:00 a 14:00 hs</p>		
<p>PE 3-6 CAMINO MARCOS BAEZ</p> <p>14 de Noviembre 07:00 a 14:00 hs</p>		
<p>SE 7 POLIDEPORTIVO</p> <p>15 de Noviembre 07:30 a 09:30 CODA 09:30 a 11:30 NAC</p>		
<p>PE 8-10 VALLE DEL CORDILLERA</p> <p>14 de Noviembre 14:00 a 19:00 hs</p>		
<p>PE 9-11 LOS CARACOLES</p> <p>14 de Noviembre 14:00 a 19:00 hs</p>		



....., 2024

Señor
Director de la Prueba

El que suscribe, Sr.Concurrente
o Piloto con Licencia N°del auto N°conducido
por el Sr. formula reclamaciones contra
el vehículo N° Conducido por el Piloto, Sr.....
Al amparo de lo dispuesto en el REGLAMENTO PARTICULAR de ésta
prueba.

MOTIVOS DE LA RECLAMACION

.....
.....
.....
.....
.....

Acompaño la suma de U\$Sen concepto de canon por
reclamación.
Atentamente,

Firma del reclamante



CLUB URUGUAYO DE RALLY

Cooper 2338 / Tel: 2605 0750
administracion@rally.org.uy / www.cur.com.uy
Montevideo - Uruguay